

Turistické noviny - zima/jaro

ZRCADLO

Tipy kam vyrazit za sportem, historií a zábavou



Středozápadní Morava: Region, který je a není

Cestovní ruch je ve světě považován za odvětví budoucnosti, protože jeho rozvoj provází silný ekonomický efekt. Představuje komplexní hospodářské odvětví, které významným způsobem ovlivňuje zaměstnanost, platební bilanci a socioekonomický rozvoj regionů. Podílí se na tvorbě hrubého domácího produktu, má vliv na příjmy do

místních rozpočtů a v neposlední řadě podporuje i investiční aktivitu v regionech. Podnikatelské aktivity zaměřené na domácí a aktivní zahraniční cestovní ruch si proto zaslouží zvýšenou pozornost a veřejnou podporu.

Významným potenciálem rozvoje cestovního ruchu disponuje i region Středozápadní Morava, jehož příroda i stávající infrastruktura poskytuje možnosti pro rozvoj prakticky všech typů cestovního ruchu, rekreačními pobyty, různými druhy turistiky a venkovským cestovním ruchem počínaje a intenzivním cestovním ruchem konče. Z celkového pohledu ale zatím není tento potenciál plně využíván.

Pokračování na str. 9

Blansko: Brána Moravského krasu

Město Blansko má díky své poloze v bezprostřední blízkosti Moravského krasu turistům co nabídnout i mimo hlavní turistickou sezonu. Blanenský zámek je otevřený po celý rok a pyšní se nově zrekonstruovaným nádvořím a novými expozicemi.



Nové expozice blanenského zámku

Objevitelé Moravského krasu

Nová expozice blanenského muzea se snaží připomenout nadšence, kteří v období od 18. století do třicátých let 20. století razili cestu do tajuplného podzemního světa a zasloužili se o jeho poznání. Jejich příběhy zobrazují panely s bohatou fotodokumentací z objevování jeskyní. Setkáte se zde i s potápěčem v historickém skafandru a z jeskyně na vás vykoukne i kostra jeskynního medvěda. Celkovou atmosféru jeskyně dotváří i zvukové efekty kapající vody a hukot ponorné říčky.

Hrady blanenského okolí

Další z nových expozic představuje historii hradů v okolí Blanska, a to nejen pomocí známých informačních panelů a podrobných kreseb, ale vystaveny jsou i modely hradů, jak vypadaly v době své největší slávy. Najdete zde Blansko, Doubravici, Holštejn a další hrady z okolí, z nichž dnes většinou zbyly už jen ruiny.

Významně byla rozšířena také venkovní expozice umělecké litiny na nádvoří zámku.

Otvírací doba: duben-říjen - úterý-neděle 9:00-17:00 h, **listopad-březen** - úterý-pátek 9:00-17:00 h

Co pro návštěvníky chystá Blansko v sezoně?

Od minulé turistické sezony lze navštívit **komentovanou prohlídku věže kostela sv. Martina v Blansku**, kde se můžete nejen rozhlédnout po Blansku, seznámit se s historií kostela a prohlédnout si zblízka zvony, mezi nimiž se nachází i Poledník, jeden z nejstarších zvonů v republice.

Otvírací doba: červenec-srpen - úterý-sobota 9:00-16:00, neděle 13:00-16:00, **září-říjen** - sobota 9:00-16:00 h, neděle 13:00-16:00 h

Prohlédnout si můžete také další blanenskou zajímavost, **unikátní dřevěný kostelík zasvěcený sv. Paraskivě**, kte-



rý byl do Blanska dopraven v roce 1936 z Podkarpatské Rusi.

Otvírací doba: červen-září - středy a soboty 14:00-17:00 h, jinak po domluvě.

A protože je Blansko zvané bránou Moravského krasu, v sezoně zde funguje oblíbená **turistická autobusová linka Krasobus**, která umožňuje pravidelné spojení mezi Blanskem a Skalním mlýnem, centrem Moravského krasu. www.krasobus.cz



Věříme, že vás nová turistická nabídka města zaujme a vydáte se k nám za poznáním. Blansko je totiž nejen moderním městem se zajímavou historií, ale také s bohatým kulturním životem, dokonalým sportovním zázemím pro všechny druhy rekreačních sportů a hlavně s rozvinutou turistickou infrastrukturou, která z něj dělá ideální místo pro rodinné výlety či strávení dovolené.

Blanenská informační kancelář „Blanka“

Rožmitálůva 6, 678 01 Blansko

Tel.: +420 516 410 470, +420 516 775 185

Fax: +420 516 410 480

E-mail: infocentrum@blansko.cz

www.blansko.cz, www.blanensko.cz



- ◆ ubytování v moderních dvoulůžkových pokojích a dvoupokojovém rodinném apartmá
- ◆ restaurace s letní venkovní terasou a výhledem na zámecký park
- ◆ sál s možností pořádání firemních akcí nebo soukromých a svatebních oslav
- ◆ pivotéka s širokou nabídkou pivních značek, 5 druhů piv na čepu
- ◆ možnost využití našeho osmidráhového bowlingového centra s restaurací v těsné blízkosti hotelu

ZÁMEČKÁ
SYPKA

www.sypkablansko.cz ◆ Dvorská 6a, Blansko, tel.: 516 412 887

UBYTOVÁNÍ ◆ RESTAURACE ◆ SÁL ◆ PIVOTÉKA ◆ BOWLING

Restaurace 602 563 646 ◆ Recepce 702 002 824 ◆ Bowling 776 887 700

KULTURNÍ STŘEDISKO MĚSTA BLANSKA

ZABIJAČKOVÉ HODY 15. 2. 2014 od 9 h do 15 h, Zámecký park Blansko

FARMÁŘSKÉ TRHY 20. 2., 6. 3., 20.3. a 3.4. 2014 od 9 h, nám. Republiky

KLÍČE NA NEDĚLI divadelní komedie
25. 2. 2014 v 19.30 h, Dělnický dům Blansko

MANDARÍNKOVÁ IZBA
povídková komedie, 12. 4. 2014 v 19.30 h, Dělnický dům

NEZMAŘI A MIKI RYVOLA koncert a křest CD
29. 4. 2014 v 19.30 h, Dělnický dům Blansko

ČARODĚJNICE 30. 4. 2014 od 15 h, Rekreační oblast Palava

XVII. HISTORICKÝ JARMARK + DĚTSKÝ DEN
31. 5. 2014 od 7.00 h, Zámecký park Blansko

Předprodej pro držitele klubové karty od 1. 3. 2014, volný předprodej od 5. 3. 2014

HANA ZAGOROVÁ A BOOM!BAND

jako host **PETR REZEK**, 15. 5. 2014 v 19.30 h, Dělnický dům Blansko



NAŠE AKCE
PODPORUJÍ



Jsme tu pro Vás již 20 let



AUTECO BS
BOSKOVICE

Komenského 9, Boskovice
www.autecobs.cz

Olomučany a Lesnický Slavín

Obec Olomučany se nachází v Jižomoravském kraji, jihovýchodně od Blanska, na pokraji chráněné krajinné oblasti Moravský kras. Je součástí mikroregionu Moravský kras, který sdružuje celkem šestadvacet obcí.

První zmínka o obci se datuje do čtrnáctého století, přičemž za počátek je považován rok 1353. Historie obce je spjata především s železářstvím, hutnictvím, dřevorubectvím a keramikou výrobou. Obec je ze všech stran obklopena lesy, kde se nachází množství lákadel pro návštěvníky regionu. Kromě houbaření v lesích, je možno se projít po pěší naučné stezce, projet se po cyklistických stezkách navazujících na Jantarovou stezku vedoucí směrem z Brna do Blanska.

Díky poloze obce a kopcovitému terénu s poměrně velkým převýšením se návštěvníkům naskýtají krásné výhledy do okolní krajiny, na okresní město, na kopce táhnoucí se podél údolí řeky Svitavy, mezi kterými je v dáli vidět i Zámek Letovice. V okolních lesích lze navštívit množství studánek, které jsou součástí Lesnického Slavína a svou čistou vodou lákají turisty k osvěžení. Vzpomeňme např. studánku U Huberta, U Aničky, U Kučáčky, U Srnce, Kančí, Nad Doubskou, aj. K návštěvě láká rovněž spousta pomníků a památníků, věnovaných nejen zakladatelům právě zmiňovaného Lesnického Slavína, ale i známým osobnostem české historie z nichž nejznámější je Máchův památník, nacházející se na nejvyšším bodě okolí, odkud je při dobré viditelnosti možné spatřit Pálavské vrchy a dokonce i nejbližší vrcholky Alp.

V katastru obce se nachází zřícenina Nového hradu, viditelná již ze silnice vedoucí od Lipůvky do Blanska nad obcí Svinošice, nebo z oken vlaku přijíždějícího od Brna do Blanska. Kolem zříceniny Čertova hrádku vede již zmiňovaná naučná pěší stezka a turistická stezka vyúsťující téměř pod hradbami Nového Hradu.

Nedílnou součástí historie obce, jejíž dostupnost je zajištěna autobusovým spojením z nedalekého Blanska, je kostel Nejsvětějšího srdce Páně, nově opravená Zvonička, která nám



svým zvoněním připomíná poledne a klekání, budova bývalé továrny na keramiku. Zajímavostí je lesní hřbitov, kde se točilo několik scének pro známý seriál Četnické humoresky.


V polích nad obcí se nachází Hrubý lom, kde se těžil kámen pro stavby prvních obyvatel obce, který je zmiňován i v učebnicích a skriptech vysokých škol, jako naleziště otisků zkamenělin.

V obci se nachází budova základní školy a mateřské školy, budova obecního úřadu s kadeřnictvím a poštou. Z infrastruktury obce je třeba zmínit obchody s potravinami, restaurace, obecní hospodu a možnost ubytování. Ke sportovnímu využití slouží spor-

tovní areál s travnatým fotbalovým hřištěm, pro děti je v obci vybudováno dětské hřiště. K odpočinku a zábavě slouží, především v letních měsících, výletní místo Bahňák, kde se pořádají zábavy, oslavy výročí, soutěže a kde kromě občerstvení se návštěvník může vykoupat v čisté vodě stejnojmenného rybníka.

Největší zajímavostí obce je však stálá expozice olomučanské keramiky, která se nachází v budově Obecního úřadu. Muzeum olomučanské keramiky vzniklo díky obětavosti místních občanů a vystavuje asi 250 předmětů, které si návštěvník, po dohodě s obecním úřadem, může přijít prohlédnout i s odborným výkladem.




OLBERG
WELLNESS
SAUNA
MASÁŽE
WHIRPOOL

Přijďte si k nám odpočinout!

Restaurace a hotel Olberg, Olomučany 58,
hotel@olberg.cz, tel.: 734 440 088, www.olberg.cz

Černá Hora: Zámek i křížová cesta



Černá Hora leží v kopcovité lesnaté krajině na území Boskovické brázdý na rozhraní Českomoravské a Dražanské vrchoviny.

Zámek

Významnou památkou je bývalý hrad, který byl v 16. století přebudován na renesanční zámek a byl několikrát přestavován. Roku 1859 získal panství rod Friesů. Friesové odstranili barokní přístavby a zámek dostal pseudorenesanční podobu. Současně byly provedeny rozsáhlé parkové úpravy vrchu Paseka. V roce 1945 získal zámek stát. Od roku 1950 až do dnešních dnů slouží jako Domov pro seniory. Před zámkem stojí dvě sochy, Archanděl Michael s plameným mečem z roku 1725 a Svatý Jan Nepomucký z roku 1872.

Kaple sv. Rodiny

Kaple stojí na temeni vrchu Paseka. Byla postavena v roce 1726 nákladem duchovního Augustina Kavánka. V roce 1925 byla ke kapli přistavěna křídla a oplocení, celý komplet se stal rodinnou hrobkou Friesů. Když se černo-horský zámek stal v roce 1950 Domovem pro seniory, kaple svaté Rodiny pustla. V roce 1990 byla pořízena nová střecha, v posledních letech proběhla postupná kompletní oprava kaple. V současnosti se v kapli konají pravidelné bohoslužby, v prostorách kaple je možné uskutečnit křestní i svatební obřady.

Křížová cesta

Křížová cesta se nachází na severovýchodním úbočí vrchu Paseka.

První z jejích čtrnácti zastavení stojí na okraji přístupové silnice do Černé Hory od Blanska, naproti bývalému panskému Dvoru. Její trasa se klikatí prudkým svahem až na vrchol Paseky ke kapli svaté Rodiny.

Křížová cesta byla postavena v roce 1864 nákladem Flory Friesové. Konaly se zde pobožnosti a menší poutě. Po druhé světové válce se o ni nikdo nestaral, a tak pustla. Kořeny okolních lip vyvracely jednotlivá zastavení, některá i spadla. V roce 1999 skupina mladých dobrovolníků ze Sdružení pro Černou Horu obnovila cestu kolem křížové cesty. Díky finanční pomoci Lesů České republiky následovala oprava dalších zastavení. Bylo třeba znovu zhotovit řadu pískovcových prvků, zajistit staré, ručně vyráběné cihly. Náročné práce v ob-



tížném terénu byly dokončeny v roce 2004, 24. října 2004 byla obnovena křížová cesta slavnostně otevřena.

Křížová cesta v Černé Hoře je sakraálním a kulturním objektem. Hodnotu cesty zvýrazňuje její symbolické začlenění do krajiny lesního parku založeného v 18. století. Každé ze čtrnácti zastavení sestává z kamenného základu a cihlové ústřední partie vystavěné z místních, ručně vyráběných cihel pocházejících z poloviny 19. století. V cihlové stavbě a opukových rámech je zasazený litinový reliéf vyobrazující jednotlivé fáze Kristovy poslední cesty. Reliéfy byly odlity v blanenských železárnách. V horní cihlové části je zazděno do pískovce vytesané číslo zastavení, nad cihlovou partií se nalézá opuková stříška a litinový kříž. Vpředu je kamenný klenáček, navazující na základové kameny.



HOTEL SLADOVNA ČERNÁ HORA

Hotel Sladovna nabízí svým klientům ubytování ve 40 luxusně vybavených pokojích. K dispozici jsou dvou a třílůžkové pokoje, bezbariérový pokoj a pro rodiny pokoje čtyřlůžkové. Nezapomenutelné zážitky nabízí mezonetový Apartmán Sladovna.

K posezení je zde restaurace, šenk, stylová pivnice a bar. K relaxaci láká bowling, wellness centrum, pivní lázně. Pro pořádání akcí či školení je připravený kongresový sál, Sloupový sál i menší salonky. Ve sklepních prostorách se nachází Muzeum pivovarnictví, lze také zajistit prohlídku pivovaru Černá Hora

- nejstaršího pivovaru v České republice.

Muzeum pivovarnictví

Historické prostory pod hotelem Vám nabízí prohlídku zcela ojedinělých sklepů v ČR, ve kterých bylo vybudováno Muzeum pivovarnictví. Během pobytu

v hotelu můžete podniknout nejen exkurzi do nynějšího pivovaru Černá Hora, ale rovněž můžete zavítat právě do prostor muzea, kde uvidíte, jak probíhal vývoj ve výrobě lahodného moku od dávné minulosti až po současnost. V těchto neobyčejných prostorách je možné pořádat výstavy a společenské akce.

Kontakty: +420 539 086 395, +420 730 167 599, recepce@hotelsladovna.cz, info@hotelsladovna.cz, www.hotelsladovna.cz



Rájci-Jestřebí vévodí zámek

Město Rájec-Jestřebí je zasazeno do malebné, romantické krajiny, která v jižním směru pozvolna přechází v krajinu krasovou.

Město leží v údolí na obou březích řeky Svitavy a je obklopeno bohatými lesy. Svou polohou tvoří důležitou křižovatku cest mezi Blanskem a Boskovicemi. Vévodí mu zámek, postavený v klasicistním stylu s bohatou empírovou knihovnou a vzácnými obrazy, zdobící reprezentační i užitkové místnosti.



Okolí města skýtá místním obyvatelům i turistům několik možností přírodního koupání a velký výběr jednoduchých i náročnějších procházek.

Město je nazýváno městem jirín a kamélií. Pěstováním jirín se zabývá zahradnictví Langr a turisté je mohou obdivovat v pozdním létě během volných prohlídek Langrova zahradnictví a na každoroční květinové výstavě na zámku. Vzácné kamélie má ve své péči zámecké zahradnictví a jsou vždy na přelomu února



a března vystavovány v prostorách zámku.

Město poskytuje celou řadu služeb v restauračních a ubytovacích zařízeních, servisní služby nabízí prodejna jízdních kol na náměstí, potřebné informace získáte v informačním centru. Family Point nabízí prostor pro maminky s dětmi.

Již od nepaměti zde lidé žijí bohatým, kulturně společenským životem. Až do dnešní doby si předávají štafetu generace herců rájeckého amatérského divadla. Na programově lákavé tradiční akce se do města sjíždějí turisté z celého kraje. Červen je v Rájci zapsán

jako měsíc krásné hudby, v prostorách zámku se pořádají koncerty Mezinárodního hudebního festivalu třinácti měst Cententus Moraviae. Koloběh kulturního života během roku se dělí na koncerty Kruhu přátel hudby, výstavy, besedy, divadelní představení, hudební a taneční večery. Ke kulturnímu využití slouží víceúčelový sál K-áčko na Komenského ulici, kde je zřízeno nové digitální kino. V prosinci roku 2010 byla po rozsáhlé rekonstrukci znovu otevřena Sokolovna – Kulturní centrum, která nabízí výborné zázemí pro pořádání různých typů akcí.

Zámecká restaurace Rájec – Jestřebí



- stylové prostředí
- celodenní stravování,
- zvěřina, ryby
- svatební hostiny

- oslavy, večírky, rauty
- stravování hromadných výprav
- kapacita 70 míst



Otevřeno: DUBEN so-ne * KVĚTEN – ŘÍJEN denně od 9 hodin (mimo pondělí), tel.: 739 069 342

Petrovice mají jedinečnou atmosféru



Petrovice leží na Dražanské vrchovině, severovýchodně od Blanska a patří k nejstarším vesnicím v okolí. Ve starých rodinných kronikách se uvádí, že zde už od šestého století trvale sídlil slovanský rod.

V Moravského zemského archivu v Brně jsou pak uloženy nejstarší záznamy o Petrovicích, včetně první písemné zmínky o obci z roku 1374. V průběhu staletí vlastnilo Petrovice mnoho majitelů. Mezi nejvýznamnější ale patřili vladkové z Petrovic. Obec s tvrzí pak několikrát změnila majitele. Zkázu tvrze pak v roce 1431 dokonala Husitská vojska. Ta byla do základů vypálena a zcela zanikla. Dřevěný kostelík, který stál nedaleko tvrze, byl později přestavěn na kamenný gotický kostel. Kostel sv. Petra a Pavla stojí na stejném místě dodnes. Do současné barokní podoby byl dostavěn v roce 1735.

Petrovice jsou útulnou vesnicí s jedinečnou atmosférou. Původně dřevěná středověká dědina se v průběhu staletí samozřejmě měnila a vyví-

jela. Snaha stavět domy v úzkém sepětí s okolní krajinou však zde zůstala. Ze zkušeností a stavebního umu předků čerpají obyvatelé Petrovic dodnes.

Je třeba říci, že výstavba nových domů a opravy významných kulturních památek zde probíhají s významnou podporou vedení obce. Architektonická tvář Petrovic je vlídná a propojení obce s okolní krajinou je přirozené. Je radost procházet se upravenou vsí, jejíž architektura nijak zbytečně nevybočuje.

Na turisty a výletníky čeká v Petrovicích také celá řada služeb. Příjemné chvíle mohou strávit třeba v nově zrekonstruovaném penzionu U Hraběnky. Penzion nabízí kromě pohodlného ubytování i další služby pro relaxaci duše i těla. Mohou si zde odpočinout a načerpat další síly. Hostům je k dispozici wellness s vířivou vanou, saunou a infrasaunou.

Nad Petrovicemi se majestátně tyčí bývalý větrný mlýn z roku 1855. Místní horáci věnují ochraně přírody a péči o okolní krajinu velkou pozornost. Není to jen proto, že jsou Petrovice hojně navštěvovány turisty. Sami Petrovičtí chtějí žít v útulné a upravené vesnici. Proto se pečlivě starají o údržbu zeleně a společně dbají na pořádek v obci a okolí.

Společenský život v Petrovicích je pestrý a bohatý. V obci je několik spolků a sdružení, které se starají o rozmanité kulturní dění a o udržování tradic. Každý rok prochází vesnicí masopustní průvod masek s medvědem. Tato významná tradice má ko-

řeny hluboko v historii. A tak i dnes, když zahlédnete masopustní průvod rejdit po vsi, dýchne na vás atmosféra dávných časů... Všechny spolky a sdružení společně vytváří jedinečnou atmosféru v obci.

Petrovice jsou dnes, se svými šesti sty obyvateli, moderní vesnicí s výbornou občanskou vybaveností a technickou infrastrukturou.

Přehledné webové stránky obce získaly v roce 2010 dokonce titul „Zlatý erb“ – nejlepší webové stránky v České republice. Informovanost obyvatel Petrovic je tedy opravdu na vysoké úrovni.

V Petrovicích se prostě dobře žije.

www.oupetrovice.cz



Penzion U Hraběnky
se nachází téměř v samém centru chráněné krajinné oblasti Moravský kras v malé obci Petrovice v blízkosti propasti Macocha a Punkevních jeskyní

Nabízíme ubytování v 7 standardně zařízených 2 lůžkových pokojích a apartmánech, a ve 3 zcela nových rodinných 2-pokojových apartmá.

Pro relaxaci a odpočinek je hostům k dispozici malé wellness se saunou a whirlpoolem. Nabízíme také vyjížďky na koních, v kočárech a pro větší skupiny koněbusem. Naše restaurace nabízí tradiční českou a moravskou kuchyni a na přání rádi připravíme menu dle vašich přání a požadavků.

K uspořádání rodinných oslav, svateb, firemních školení a setkání je k dispozici samostatný salónek propojený s letní terasou s možností rožnění a grilování.





HOTEL STARÁ ŠKOLA

Sloup v Moravském krasu 30
+420 516 435 489
www.staraskola.cz

- **Ubytování** - kapacita 54 lůžek
- **Stylová restaurace**
- **Školící prostory** - kapacita 100, 40, 20, 15, 8 osob
- **BOWLING, PIZZA, Krb s otevřeným ohněm - rožnění masa**
- **Sportovní vyžití** - školní tělocvična, bazén, hřiště
- **Výlety na koních a v koněbusích, koloběžky**
- **Moravský kras** – turistika, MTB, cykloturistika, běžecké stopy
- **Outdoorové služby** - kurz speleologie, speleo ferrata, aj.
- **Fotolety** nad Moravským krasem a okolím



Dokončení ze str. 1

Turistický region Středozápadní Morava zahrnuje území ohraničené na západě územím kraje Vysočina v okolí Žďáru nad Sázavou, na severu Pardubicemi a na východě hanáckou metropolí Olomoucí. Jižní hranice regionu je vymezena největším městem Jihomoravského kraje Brnem s rozsáhlým zázemím.

Jaké jsou hlavní zimní turistické atrakce našeho regionu?

- **Moravský Kras** – zpřístupněné jeskyně, některé jsou otevřeny i v zimním období.
- **Východní část Českomoravské vrchoviny** – řada upravených běžeckých tras v celé oblasti, několik dobře vybavených ski-areálů, kvalitní restaurační a ubytovací zařízení.
- **Nejbližší okolí Brna** – návaznost na infrastrukturu druhého největšího města v ČR.
- **Běžkařská oblast Drahanské vrchoviny** – dříve opomíjený region, který prochází bouřlivým vývojem, zejména ve vybavenosti, upravované běžecké trasy aj.
- **Doprovodná infrastruktura zaměřená na cestovní ruch** – wellness, aquaparky, ubytovací a restaurační zařízení, muzea, historické památky, kulturní a sportovní akce – ty jsou soustředovány do větších měst v regionu – Brno, Vyškov, Blansko, Boskovice, Kuřim, Svitavy, Moravská Třebová, Nové Město na Moravě, Polička, Tišnov aj.

V našem regionu nenajdete světoznámá sportovní střediska, areály se skokanskými můstkami ani lyžařské terény hodné olympiád. A přece si i v zimě, zvláště, když je dostatek sněhu, můžete vybírat z bohaté nabídky míst pro svůj odpočinek, sportovní či společenské vyžití, nebo taková, která obohatí váš intelektuální pohled na svět.

Kemp tyršova osada



- ↳ ubytování v chatkách a apartmánech s celkovou kapacitou 90 lůžek
- ↳ restaurace s letní venkovní terasou a nejhezčím výhledem na rybník a okolí
- ↳ možnost pořádání společenských akcí, školení nebo soukromých oslav
- ↳ cyklotrasy, rybaření, plavání, sportovní vyžití i lenošení
- ↳ možnost využití krytého bazénu a whirlpool v těsné blízkosti kempu

Kemp tyršova osada Jedounice

e-mail tyrsova-osada@seznam.cz internet www.tyrsova-osada.wz.cz telefon +420 777 875 821

UBYTOVÁNÍ

STRAVOVÁNÍ

SALÓNEK

PIVOTĚKA


BOSKOVICE

MĚSTO SEDMIZUBÉHO HŘEBENE



Zapište si akce v prvním pololetí

Od 1. 2. do 16. 3.	Artézia cup - zimní fotbalový turnaj O pohár města Boskovice
4. 2. – 30. 3.	Za dlouhých zimních večerů – výstava Muzeum Boskovicka
15. 3.	Lego Technic Show v Zámeckém skleníku
5. 4.	Zahájení turistické sezóny v Boskovicích
10. 4. – 29. 6.	Boskovické pivovary - výstava v Muzeu Boskovicka
Duben	Moravští zemští rabíni - výstava v Obec- ním domě na Bílkově 7
23. 4.	Společný koncert vítězů soutěže RH Faktor a Petr Bende & Band sokolovna Boskovice
1. 5.	Boskovické běhy
2.- 4. 5.	Jarní sraz Velorexů
3. 5.	Melkovská 16 – pochod
17. 5.	17. Pochod za sedmizubým hřebenem
24. 5.	Po hradech a zámcích Boskovicka
24. 5.	EON CUP - fotbalový turnaj přípravek
9. 6.	Concentus Moraviae - zámek Boskovice
21. 6.	Concentus Moraviae - Zámecký skleník
14.6.	Otevřené rozhledny
14. - 15. 6.	Boskovice dětem a rodinám – fotbalové turnaje mládeže, rok narození 2002 – 2006



BTV - Boskovická televize



Aktuální reportáže
Představení Boskovic
Dokumenty z historie

www.btv.boskovice.cz



MIS Boskovice a Informační centrum Boskovicko



Masarykovo nám. 1, 680 01 Boskovice

Telefon: 516 488 677

Tel./FAX: 516 453 253

E-mail: informace@boskovice.cz



Region Boskovicko

www.BOSKOVICE.cz • www.REGIONBOSKOVICKO.cz

Valchov: Obec pro sportovce i turisty



máci zabíjačkou, Mikulášskou nadílkou, koledování u kaple, ohňostroj. Velké množství akcí nabízí i obecní knihovna, jde o přednášky, besedy, výstavy, výlety a exkurze, dlouhodobé projekty. Se zaměřením na podporu vědy a techniky, zejména u dětí byla otevřena Herna technických souvislostí. Více aktuálních informací naleznete na www.valchov.cz nebo ve Valchovském zpravodaji.

Obec Valchov leží na okraji Dražanské vrchoviny, 5 km východně od Boskovic, 45 km severně od Brna. První písemná zpráva o obci Valchov je z roku 1505. V okolí se těžila železná ruda, koncem 18. stol. i zelená skalice a uhlí. Nadmořská výška obce je 482 m n.m.

Obec má 471 obyvatel. Uprostřed obce je kaple vysvěcená sv. Petrovi a Pavlovi v roce 2003. V obci je sportovní areál v části Borky se sokolovnou, mateřská škola, firmy a živnostníci, pohostinství ve staré škole. V posledních letech se v obci nově upravila především veřejná prostranství, vybudovalo dětské hřiště a víceúčelové hřiště, opravily mosty, zateplila budova mateřské školy nebo opravila fasáda hasičské zbrojnice. Občané Valchova žijí bohatým společenským životem.

Možnosti využití volného času v obci jsou nepřeberné – sportovní, kulturní i technicko-naučné. Ve sportovním areálu lze provozovat většinu běžných

sportů. Venku na víceúčelovém hřišti s umělým povrchem například malou kopanou, tenis, volejbal, nohejbal a podobně. V prostorách sokolovny lze hrát stolní tenis, ostatní sálové sporty nebo využít nově zbudovanou posilovnu. Okolí Valchova je velmi výhodné pro turistiku, cykloturistiku, hypoturistiku, v zimě pro běžkaře. V obci je v zimním období také instalován lyžařský vlek pro děti. Přes obec Valchov vede cyklotrasa č. 5227 – Boskovice – Hrádkov – Valchov – Velenov – Suchý – (Skalky 735 m n.m.) – Benešov – Pavlov – trasa č. 5229 (19 km). Obec Valchov pořádá mnoho zajímavých akcí. V sezóně troje cyklozávody nadregionální úrovně – Valchovský Kameňák, Velkou cenu obce Valchov a Valchovský Drtič. Z těch společenskokulturních vzpomeňme například taneční plesy, dětský maškarní karneval, masopust, stavění máje a čarodějnický průvod obcí, Valchovskou pouť, rudočerné dílny s jarmarkem řemesel a do-

POHOSTINSTVÍ Valchov „OSVĚŽOVNA VE ŠKOLE“

Otevřeno
denně od
15 hodin



Jedete z Boskovic na Dražanskou vrchovinu?

Navštivte „vesnickou hospodu“

Příjemné dílny s jarmarkem řemesel a do-

Suchý: Vyhledávaná rekreační obec

Obec Suchý se 452 obyvateli a svojí nadmořskou výškou 660 m je vyhledávanou lokalitou v letním i zimním období. Je součástí mikroregionu Boskovicko a spoluzakládajícím členem projektu Lyžařské trasy Dražanské vrchoviny.

Při příznivých sněhových podmínkách obec prostřednictvím sněhového skútru zabezpečuje úpravu a sjízdnost tří ze šesti lyžařských okruhů – Malé Hradisko, Protivanov, Suchý - v celkové délce 32,3 km běžeckých tratí. Tratě jsou v převážné většině vedeny v lesních porostech, jsou značeny a jejich profil vyhovuje i méně zdatným lyžařům.

Pro pohodlí a informovanost lyžařů slouží vybudované Informační středisko na vzdálenějším konci hráze rybníka. Zde si mohou odložit a uzamknout do skříněk svoje věci po dobu provozu informačního střediska - viz www.obecsuchy.cz.

O stavu sněhové pokrývky získá návštěvník informací prostřednictvím online kamery, která je na středisku umístěna a snímá hráz rybníka směrem k obci. Ubytovací kapacity v majetku obce jsou přes zimní období mimo provoz, návštěvníci mohou těchto služeb využít stejně jako možnost občerstvení využít v zařízeních penzionů v obci U Petra, Na do-

lech nebo v chatové oblasti penzionů Athéna.

Letošní zima zatím nesvědčí bruslařům. Při větších dlouhotrvajících mrazech je využita k nástřiku vodou plocha hřiště u sokolovny, kde mohou především děti a mládež posilovat svoji kondici.

Bruslení na zamrzlé vodní ploše rybníka probíhá na vlastní riziko každého účastníka, tloušťka ledu je v různých místech proměnlivá.

Sáňkaři však nemají pro provozování svého sportu příznivé podmínky, děti jsou rády za sebemenší uježděný kopec nebo trochu svažitou cestu. V poslední době využívají nestálých sněhových podmínek cyklokrosaři, kteří v malých skupinkách udržují fyzickou a ladí formu na jaro. Využívají značených cyklotras procházejících obcí.

Početné jsou rovněž skupiny návštěvníků holdujících pěší turistice. Jejich cesty vedou např. k radaru meteorologické stanice Skály, k prameništi říčky Punkvy. Turistické trasy jsou dobře a přehledně značeny. Od všech návštěvníků, pěších i lyžařů, je očekávána slušnost a ohleduplnost k vyjetým a značeným trasám, stejně jako k lesním porostům. Tyto pozemky jsou z velké části majetkem šlechtického rodu Mensdorff-Pouilly nebo drobných vlastníků. Ti všichni se sta-



rají nejen o těžbu dřeva, ale pamatují také na pěstební činnost, spojenou s vlastnictvím lesa.

Zvláště v zimním období se pak mohou turisté setkat s nemalou skupinou černé zvěře všech věkových

skupin, která migruje za potravou a nejednou vystrašila návštěvníka.

Každý návštěvník, který do obce přichází za zdravím, poznáním, načerpáním fyzických i psychických sil, je vítaným hostem.

STŘEDOZÁPADNÍ MORAVA

VELKÉ OPATOV

O.K.BAG®

WWW.OKBAG.CZ

ČESKÝ VÝROBCE

SPORTOVNÍCH DOPLŇKŮ



pro rekreaci
pro sport

Cyklistické brašny pro celý život

eshop: www.okbag.cz/shop

U Petra
Penzion
rekreaci. V zimě je možné bruslení a běžkové lyžování. Nedaleko je Moravský kras, Boskovice se zámek, hradem, židovským městem a spoustou kulturních akcí...



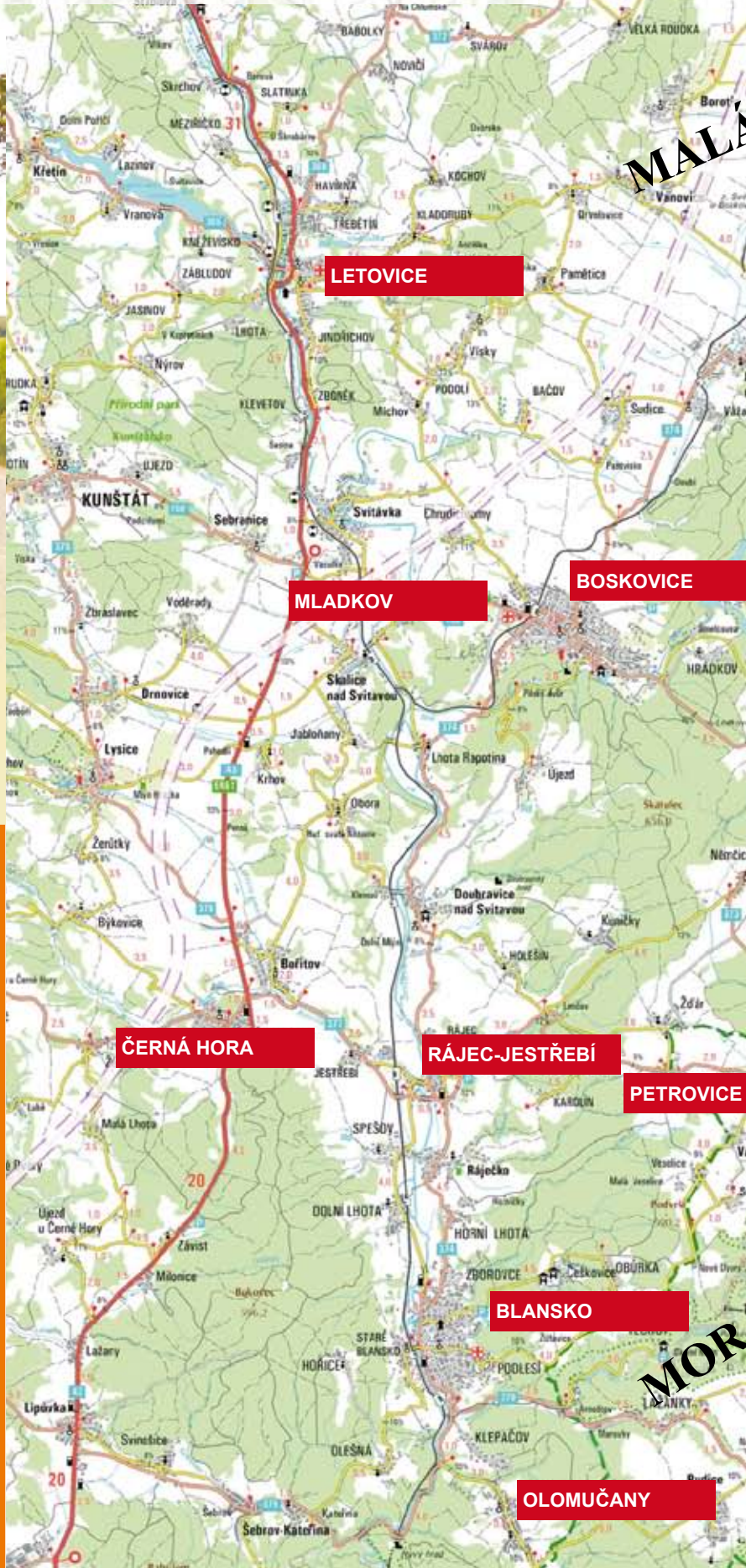
Penzion U PETRA najdete na Drahan-
ské vrchovině nedaleko Boskovic
v obci Suchý. Je plně nekuřácký,
přizpůsoben celoročně pro rodinnou

UBYTOVACÍ KAPACITA PENZIONU

je 20 míst ve 4 dvou
a 3 třílůžkových pokojích s možností přistýlky
u 3 dvoulůžkových pokojů. Každý pokoj má sprchový
kout a WC.

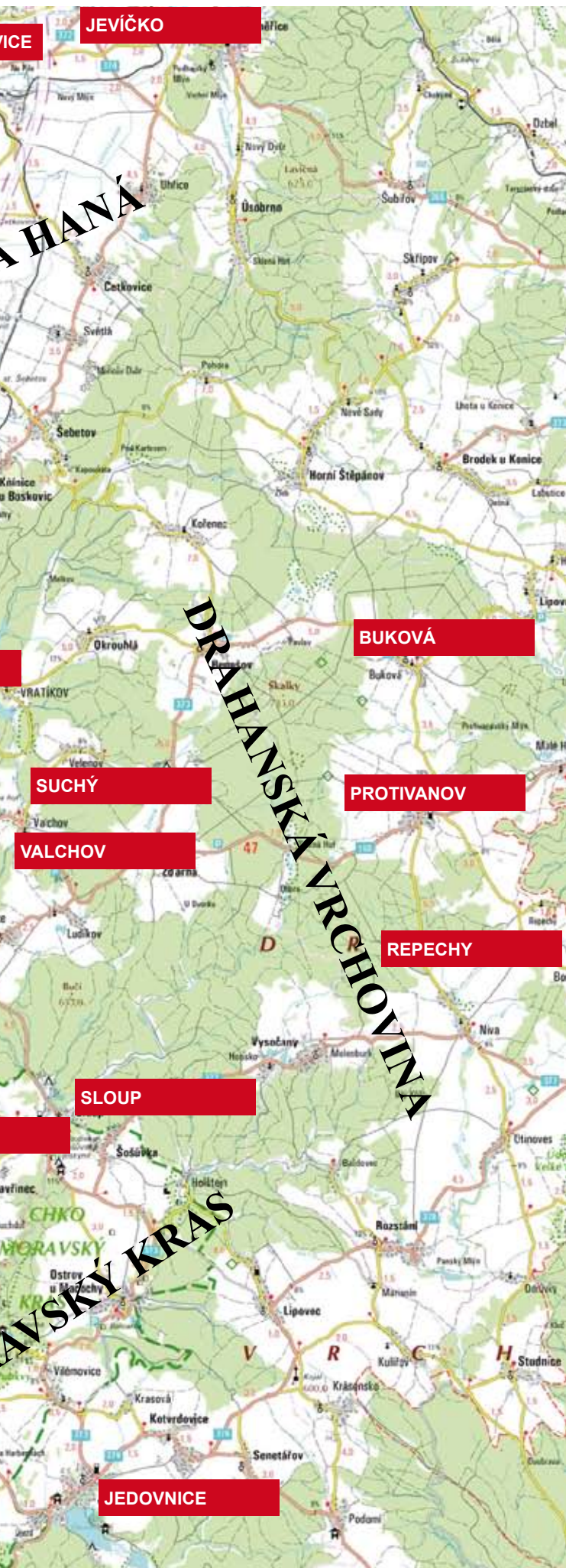
RESTAURACE PENZIONU má 60 míst.
Vhodná pro pořádání různých oslav, svateb, jubileí,
firemních školení apod.

Kontakt: Milan Ošlejšek * Suchý 20 * Boskovice
680 01, tel.: 602 590 952 * e-mail: info@penzionupetra.cz * www.penzionupetra.cz



MALÁ

MOR



LYŽAŘSKÉ TRASY DRAŽANSKÉ VRCHOVINY

KOŘENECKÝ MELKOVSKÝ OKRUH

(červená lyžařská trasa)

- Zastávka autobus. dopravy u Obecního úřadu Kořenec: linka 262 od Boskovic a 277 od Letovic. Začátek okruhu je u tenisového kurtu vzdálen od zastávky cca 150 m.
- Parkoviště: u Kulturního domu Kořenec cca 150 m od trasy; u Kořenec Golf & Ski Resort, začátek okruhu je vzdálen 1 m.

KOŘENECKÝ GOLFOVÝ OKRUH

(zelená lyžařská trasa)

- Zastávka autobus. dopravy u Obecního úřadu Kořenec. Začátek okruhů je od autobusové zastávky vzdálen 250 m.
- Parkoviště: u Kořenec Golf & Ski Resort, začátek okruhů od parkoviště je vzdálen jen 1 m.

OKRUH SUCHÝ

(bílá lyžařská trasa/v mapách značená žlutě)

- Zastávka autobus. dopravy u rybníka a u Obecního úřadu Suchý: linka z Boskovic 729261 11. Začátek okruhu je cca 5 m od zastávky u rybníka a cca 100 m od zastávku u obec. úřadu.
- Parkoviště: u Informačního centra Suchý (je vzdáleno cca 50 m od zastávky u rybníka).

PROTIVANOVSKÝ OKRUH (červená lyžařská trasa)

- Zastávky autobusové dopravy na náměstí v Protivanově: spojení do Prostějova linkou 780 720 nebo 780 721 a do Boskovic přes Benešov spojem SDK JMK č. 261. Začátek okruhu je od zastávek vzdálen cca 150 m.
- Parkoviště: na náměstí před restaurací ALFA a před Sokolovnou. Začátek okruhu je od parkoviště na náměstí vzdálen cca 150 m a od parkoviště u Sokolovny cca 50 m.

BENEŠOVSKÝ OKRUH (modrá lyžařská trasa)

- Zastávka autobus. dopravy u Základní školy v Benešově: spoj č. 261 směr od Protivanova, č. 262 směr od Boskovic. Benešovský okruh je ze zastávky vzdálen asi 100 m po udržované stopě.
- Zastávka autobus. dopravy v obci Benešov cca 100 m od Zdravotního střediska: přímé spojení IDS JMK č. spoje 261 směr od Protivanova, č. 262 od Boskovic, č. 233 od Blanska, č. 780720 od Prostějova, č. 710912 od Olomouce. Vzdálenost z autobusové zastávky na Benešovský okruh asi 150 m na křižovatku u restaurace Morava.
- Parkoviště: u Základní školy Benešov (cca 100 m od trasy), u Zdravotního střediska Benešov (cca 150 m od trasy).

Také lze na tuto trasu nastoupit v obci Kořenec:

- Zastávka autobusové dopravy u Obecního úřadu Kořenec: linka 262 od Boskovic a 277 od Letovic. Začátek okruhu je u tenisového kurtu vzdálen od zastávky cca 150 m.
- Parkoviště: u Kulturního domu Kořenec cca 150 m od trasy; u Kořenec Golf & Ski Resort, začátek okruhu je vzdálen 1 m.

OKRUH MALÉ HRADISKO (modrá lyžařská trasa)

- Zastávka autobus. dopravy v M. Hradisku u „Pohostinství u Cetkovských“: linka č. 780720 (Prostějov–Protivanov–Boskovice), 780721 (Prostějov–Protivanov), 710912 (Boskovice–Olomouc). Okruh je vzdálen cca 50 m od zastávky, přístupný po místní komunikaci.

Městys Protivanov je živou obcí

Městys Protivanov leží v Olomouckém kraji a je nejvýše položenou obcí Dražanské vrchoviny. V této spádové obci žije kolem 1050 obyvatel.

Najdeme tu mateřskou a základní devítiletou školu, zdravotní středisko s komplexní péčí pro děti a dospělé, informační centrum spojené s knihovnou, lékárnou, poštu, farní kostel ve slohu baroka. Pro sportovní vyžití se nachází v Protivanově dvě hřiště a pro děti nově vybudované dětské hřiště. V městysi funguje také několik spolků a organizací jako např. jednotka sboru dobrovolných hasičů, zásahová hasičská jednotka, TJ Sokol s oddílem kopané, krojovaný taneční soubor Skalák a dětský soubor Skaláček, pobočka základní umělecké školy, mateřské centrum, klub seniorů, turistický oddíl, pastorační centrum aj.

Městys Protivanov je živou obcí. Nedílnou součástí života zdejších obyvatel je plno kulturních, vzdělávacích a sportovních akcí. Lidé se tu snaží dodržovat zvyky a tradice. Tak například o masopustu se můžete, tak jako málo kde jinde, účastnit „Pochováání base“ a „Honění Kače“.

V okolí Protivanova je v zimě udržováno několik běžeckých tratí. Pilířem sítě těchto stop je systém šesti na sebe navazujících okruhů, z nichž každý je kolem deseti kilometrů dlouhý.



Rozprostírají se kolem rozhraní Jihomoravského a Olomouckého kraje.

Nenáročná lyžařská trasa, tzv. Protivanovský okruh, je tvořena mírným a pozvolným převýšením na náhorní planině. Nástupní místo na tuto trasu je před protivanovskou Sokolovnou, kde se dá i dobře parkovat. Odtud vede lyžařská trať západním směrem k lesním partiím kolem významného vrcholu Skály s nadmořskou výškou 723 m n. m. Kolem Partyzánské chaty, která se tu nachází, vede lyžařská trasa dále až k nejvyššímu bodu Dražanské vrchoviny, ke Skalkám s nadmořskou výškou 734 m n. m. Tady najde-

me výškovou budovu meteorologické stanice. Meteoradar je vysoký 35 m a funguje tu od roku 1995. Ještě před Skalkami ale můžeme navštívit známý pramen řeky Punkvy. Lyžařská trasa dále pokračuje lesním královstvím po cestě směrem k Protivanovu, vychází z lesa na volné prostranství a po obecních komunikacích pokračuje směrem k Malému Hradisku. V lokalitě Staré Hradisko, což je památkově chráněné území, bývalo keltské oppidum. Po stopě se dále dostaneme do údolí a proti směru potoka k protivanovskému mlýnu, k historickému stavení s mlýnským náhonem. Je tu nově vybudována

i soustava uměle vytvořených rybníků a pro lyžaře je u mlýna umístěna odpočívka. Lyžařská trasa pokračuje do Protivanova, zpět na nástupní plochu před Sokolovnou.

Pokud by vám Protivanovský okruh nestačil, mohou se vaše kroky, nebo spíše běžky, napojit u Skal na Benešovský a Kořenecký okruh, které jsou situovány severním směrem. Naopak východním směrem od Protivanova, kolem větrných elektráren se po zhruba 3 km dostaneme do obce Bosouš – Repechy, kde je v provozu nový penzion Lada. I tady jsou běžecké tratě pravidelně udržovány sněžným skútreem.

Po takovém zimním sportování určitě každému vyhládne. A tak můžete v obci navštívit několik pohostinství a restaurací. Na Náměstí také najdete místní informační centrum spojené s knihovnou, kde obdržíte zdarma brožurky o lyžařských trasách Dražanské vrchoviny, popř. si můžete zakoupit turistickou známku, sladké Protivanovské oplatky v několika příchutích, nebo další předměty, brožury a knihy vztahující se k tomuto regionu. Není žádný problém tu dostat i čaj na zahřátí a možná se vám poštěstí i shlédnout nějakou výstavu nebo kulturní akci, kterou tu knihovna pořádá.

Městys Protivanov, jeho malebná krajina, lesy, ticho a sníh na vás tady čekají s otevřenou náručí.

Buková - ideální místo pro zahájení přejezdu vrcholové partie Dražanské vrchoviny

Dražanská vrchovina je geomorfologický celek, spadající pod Brněnskou vrchovinu. Je nazvána podle obce Dražany, která leží na Prostějovsku. Nejvyšším bodem oblasti jsou Skalky s nadmořskou výškou 735 m n.m. Nacházejí se ve východní části, označované jako Konická vrchovina.

V této oblasti máme velice zajímavý typ pro běžecké labužníky. Celá oblast je velmi navštěvovaná turisty a v zimním období především běžkaři. Vyznačené běžecké trasy jsou stroje upravovány zejména v oblasti mezi



Kořencem a Protivanovem /mapa viz strany 12-13/. Již půl kilometru za obcí Buková najdete jeden z okruhů. My vám však nabízíme lahůdku pro „fajnšmekry“. Buková je totiž ideálním nástupištem pro přejezd celé Dražanské

vrchoviny.

Obec Buková je součástí dobrovolného svazku obcí – mikroregion Protivanovsko, který sdružuje osm obcí a po trase se s řadou z nich seznámíte. Než se vydáte na běžeckou túru, nepamenejte se podívat po malebné vesnici. Obec Buková, která je poprvé připomínána v roce 1547, náležela k bosko-



vickému panství. Název obce je odvozen od bukového dřeva, nebo od lesní trati, která se jmenovala Buková a za celou existenci se neměnil. V obci stojí chráněná zvonice z 18. století, kaple sv. Josefa ze 30 let 20. století a početná skupina lidových domů dřevěných a z hlíněného zdiva z 19. století. Kromě zemědělství se zdejší usadlíci věnovali různým řemeslům a také zajímavé činnosti - pletení slaměných šňůr a výrobu slaměných ozdob, které se pletou dodnes. Obec je snadno přístupná autobusem z jihomoravského kraje jak od Boskovic respektive od Blanska nebo z olomouckého kraje častými autobusovými spoji i o víkendu.

Nejlepší podmínky pro přejezd většinou bývají od ledna prakticky do začátku března, kdy sněhová pokrývka zaručuje souvislý přejezd po trase hřebenovky. Nejideálnější podmínky bývají ve druhém vrcholu zimy /konec února/, kdy slehlý sníh a pevný podklad umožňuje velkou část trasy „bruslit“. Nejideálnější trasa vede od Bukové přes Protivanov, Repechy, Dražany, Rozstání, kolem Kojálu, Kotvrdovic, Jedovnic a celou túru můžete zakončit např. v obci Rudice. Celkem 25 km zvládne každý i méně trénovaný lyžař, neboť trasa hřebenovky nemá velké převýšení /budete se pohybovat stále mezi 500 a 600 m/.

PENSION LADA

Otevřením pensionu Lada v roce 2012 získaly Repechy dominantu, která zahájila novou epochu v rozvoji turistického ruchu a posunula obec mezi významné rekreační lokality.

Pravidelně udržované lyžařské tratě patří k nejvyhledávanějším na Střední Moravě a pension Lada se stal základnou a útočištěm vyznavačů bílé stopy nejen z tohoto regionu, ale i ze vzdálenějších obcí a měst. A tak zde můžete potkat běžkaře z Brna, Blanska, Boskovic, Vyškova, Prostějova, Olomouce a nejen je. Nejexotičtějšími návštěvníky Repech, kteří vyzkoušeli prvotřídně upravenou bílou stopu, byly „Kokosy na sněhu“ z Brazílie. www.pensionlada.cz



Autokemp Olšovec: Ideální místo k odpočinku

Největším rybníkem v Moravském krasu je Olšovec rozprostírající se na okraji Jedovnic. Na jeho břehu najdete také kemp stejného jména.



UBYTOVÁNÍ

Kemp nabízí několik možností ubytování. Od travnatých ploch pro milovníky stanování, přes chaty s dvěma až šesti lůžky, dvou až pětilůžkové pokoje v hlavní budově s různou úrovní vybavení. K dispozici jsou společné sprchy a umývárny, kuchyňka i pračka. Pro ty náročnější jsou k dispozici

moderní bungalovy s kuchyňkou, koupelnou, dvěma ložnicemi, parkovacím stáním, s možností elektrického vytápění, s internetovým připojením a dalšími výhodami.

STRAVOVÁNÍ

V hlavní budově kempu najdete stravovací zařízení. Podle ceníku uvedeného také na internetových stránkách, si můžete objednat plnou penzi nebo polopenzi. Lze si objednat zvlášť snídaně, obědy a večeře. Vaříme bezlepkovou dietu (bezlepkové pečivo nutno dovézt sebou). V okolí kempu se nachází několik restaurací, hospůdek a stánků.

Výhodná poloha kempu umožňuje návštěvníkům nepřeborné možnosti využití volného času.

TURISTIKA

Výhodná poloha Jedovnic a rybníka Olšovce umožňuje volit zajímavé blízké a vzdálenější turistické cíle v Moravském krasu. K oblíbeným cílům kratších pěších výletů patří například Rudice s větrným mlýnem, propadáním Jedovnického potoka a dalšími zajímavostmi. Rozhodně si nenechte ujít výlet k propasti Macocha s možností návštěvy Punkevních jeskyní. Pěšky se můžete vydat také k jeskyni Balcarka a na další zajímavá místa. Pestrost výletů vám umožní časté autobusové spojení s Blanskem a Brnem. Terény kolem rybníka nabídnou neřeberné množství tras pro milovníky jak pěší turistiky, tak i cykloturistiky.

DALŠÍ SPORTY

Minigolfové hřiště najdete přímo v areálu kempu. Je k dispozici v hlavní sezone denně. Sportovní hřiště leží jen asi sto metrů za kempem, tam si můžete zahrát beachvolejbal, nohejbal, ruské kuželky a petanque.

ŠLAPADLA

Půjčovna šlapadel leží v bezprostřední blízkosti kempu. Nabízí menší šlapadla pro dvě osoby i větší pro čtyřčlennou posádku. Půjčovna je v provozu od června do srpna od 10 do 19 hodin.

DĚTEM

Pro ty nejmenší - bazének a dětské hřiště hned nad minigolfem. Novinkou je dětský koutek v areálu kempu umístěný vedle stánku se zmrzlinou. Vedle houpaček čeká na děti zábavná loď Kosíř se skluzavkami, průlezkami a další zábavou. Rodiče mohou využít posilovací stroje. Ty se nalézají hned vedle dětského koutku, a tak je možné mít děti stále pod dohledem.

RYBÁŘŮM

Každý rok si můžete na rybníku Olšovci zarybařit. Sezóna u nás začíná 1. července a končí 31. srpna. Rybářské povolenky si můžete zakoupit denně na recepci ATC Olšovec. Na výlov rybníka Olšovce, kde chováme především známého jedovnického kapra, se každoročně sjíždějí tisíce zvědavců i zájemců o koupi kvalitního rybího masa. Sledujte naše internetové stránky www.olsovec.cz.



ATC Olšovec Jedovnice

Camping po celý rok

- Ozdravné pobyty pro děti
- Školní výlety
- Taneční a sportovní soustředění
- Dětské tábory
- Firemní akce
- Školení a semináře

Kontakt:

ATC Olšovec Jedovnice spol s.r.o.
Havlíčkovo nám. č. 71
679 06 Jedovnice
tel. 724 783 881
email : kemp@olsovec.cz



MORAVSKÝ KRAS

www.olsovec.cz

ATC Olšovec Jedovnice

provozuje

půjčovnu lodiček a šlapadel na Olšovci

OTEVŘENO

ČERVENEC, SRPEN od 10 do 19 hodin

KVĚTEN, ČERVEN, ZÁŘÍ JEN O VÍKENDU od 10 do 18 hodin

Info na 724 783 881

Olšovec spol. s.r.o. Jedovnice

připravuje v říjnu 2014

VÝLOV RYBNÍKA OLŠOVEC

Prodej živých ryb, dvoudenní program u hráze.

Další info na www.olsovec.cz.

Olšovec Jedovnice spol s.r.o.
připravuje

VELIKONOČNÍ JARMARK

Veletrh produktů označených „Moravský kras – regionální produkt“

sobota – 12. dubna 2014

otevřeno od 8.00 do 16.30 hodin

sál KD Jedovnice

Součástí akce bude i burza knih, časopisů, hudebních nosičů. Prezentovat se bude většina výrobců, kteří vyrábí produkty označené „Moravský kras – regionální produkt“.



Klub českých turistů Boskovice
ve spolupráci s dalšími partnery
pořádá

v sobotu 6. září 2014

5. ročník

POCHOD

po dálničním tělese

R43



S **START:** pro pěší i cyklo

SEVERNÍ VĚTEV

- Moravská Třebová / zámek • 7–9 hod. • 35 km
- Městečko Trnávka / u obecního úřadu • 7–9 hod. • 28 km
- Jevíčko / Informační centrum • 8–11 hod. • 18 km
- Velké Opatovice / hřiště u nádraží ČD • 8–11 hod. • 17 km
- Knínice-Vanovice-Šebetov / křiž. cyklotrasy 5223 a dál. tělesa • 10–12 hod. • 8 km
- Boskovice / sokolovna • 10–12 hod. • 12 km
- Boskovice / sokolovna • 10–13 hod. • 4 km

JIŽNÍ VĚTEV

- Brno-Bystrc / parkoviště u přístaviště • 6–9 hod. • 41 km
- Kuřim / před nádražím ČD • 7–10 hod. • 32 km
- Lipůvka / parkoviště • 8–11 hod. • 27 km
- Lažany / u obecního úřadu • 8–11 hod. • 25 km
- Rekr. středisko Jižní Portál u Újezdu u Č.H. • 9–11 hod. • 19 km
- Černá Hora / parkoviště u úřadu městyse • 9–11 hod. • 14 km

Startovací místo může být i v jiné obci ČR (registrace v cíli).

C **CÍL:** výletišť u školy v **MLADKOVĚ** (místní část Boskovic)
• 11–17 hod.

V cíli kulturní program • od 13 do 17 hodin – hudební produkce, občerstvení (pivo, limo, klobásy aj.), soutěže pro děti, atrakce pro děti, představení partnerů akce, připomenutí tragických silničních tragédií na silnici I/43, petice účastníků akce, bohatá tombola aj.

Startovné 30 Kč

Ubytování – možno zajistit noclehy v Sokolovně Boskovice

Více na www.zrcadlo.net

Informace: tel. 774 408 399, j.olderich@centrum.cz

**Přijďte podpořit řešení
komunikace R43**

**SPOLEČNÁ VYCHÁZKA
s odborným výkladem**



Jevíčko: Město pro milovníky historie

MĚSTO JEVÍČKO - bývalo a stále je společenským, politickým a hospodářským centrem Malé Hané.



Město leží v severní části malebného úrodného kraje Malá Haná a stalo se přirozeným centrem této oblasti. Území Malé Hané se táhne od Boskovic k Městečku Trnávce v délce cca 25 km a v šířce 3 až 5 km. Tato oblast je součástí geologické sníženiny nazývané Boskovická brázda. Přírodní podmínky utvářející se zde po tisíciletí, vytvořily neobvyklý ráz krajiny, v níž kopce svírají malebná údolí s loukami, které jsou střídány převážně jehličnatými lesy.

Jevíčko patří k nejstarším městům na Moravě. Bylo založeno v první polovině 13. století na důležité obchodní stezce vedoucí z Olomouce do Prahy v souvislosti s kolonizací tohoto území. Nejstarší zmínka o zeměpanském městě Jevíčku je uvedena v listině českého krále Václava I. z roku 1249. Listinou z roku 1258 povýšil Přemysl Otakar II. Jevíčko na město královské s právem magdeburským a právem mílovým. Jevíčko si práva královského města podrželo do roku 1499, poté se v jeho držení vystřídalo několik šlechtických rodů. Z doby založení města se zachoval středověký půdorys města ve tvaru okrouhlice s téměř čtvercovým náměstím o rozloze 14 850 m² obklopeným pravidelnou sítí ulic. Středověká zástavba byla obehnaná hradbami cca 1000 m dlouhými se čtyřmi branami orientovanými podle světových stran. Opevnění města bylo v místě západní brány posíleno hradeb-

ní věží, zdaleka viditelnou dominantou města. Původně gotická věž byla na konci 16. století zvýšena na současných 50,5 m a nároží věže byly vyzdobeny renesančním rýsováním. Pro zájemce možná prohlídka věže s jedinečným výhledem do okolí (tel.: 607 193 672, 737 261 119). K nejvýznamnějším památkám dále patří barokní kostel Nanebevzetí Panny Marie přestavěný v barokním slohu v letech 1762 až 1766



a s ním sousedící bývalý augustiniánský klášter založený v roce 1372 moravským markrabětem Janem. Při výčtu významných dominant nesmíme dále opomenout budovu záměčku, který byl jako renesanční tvrz postaven v letech 1559 až 1569 Prokopem Podstatským z Prusinovic a jeho synem Jetřichem. V současnosti slouží městské knihovně s kulturním sálem a v poschodí je umístěna základní umělecká škola. V těsné blízkosti záměčku se nalézá majestátná budova gymnázia (bývalé zemské vyšší reálky), která byla pro potřeby vzdělávání předána městu v roce 1899.

Západním směrem cca 3 km od města se nachází Odborný léčebný ústav Jevíčko s dlouholetou tradicí léčby všech forem tbc a plicních chorob. Dnes je znám nejen svojí secesní architekturou, ale zejména špičkovou léčebnou reabilitací.

Zachovaný středověký půdorys města a přítomnost řady stavebních a sochařských památek vedla k tomu, že s účinností od 1. 11. 1990 bylo městské centrum vyhlášeno za městskou památkovou zónu. V roce 2008 byl otevřen „Městský okruh“, který si klade za cíl seznámit širokou veřejnost s některými úseky bohaté historie města, představit jeho památky a vzpomenout na některé významné osobnosti spjaté s Jevíčkem.

Další informace naleznete na webových stránkách města: www.jevicko.cz.



Gymnázium Jevíčko

A. K. Vitáka 452, 569 43

☎ 461 327 805, 461 327 831

Domov mládeže, ☎ 461 327 806

✉ info@gymjev.cz, janecek@gymjev.cz

www.gymjev.cz



Chcete studovat na cool gymnáziu?

Není nic snazšího, než přijít k nám...

Gymnázium všeobecné (30 žáků)

Gymnázium humanitní (30 žáků)

Proč se k nám přihlásit?

- ✓ naši žáci mají více než 91% úspěšnost při přijímacích zkouškách na VŠ a VOŠ
- ✓ široká nabídka cizích jazyků – anglický, německý, ruský, francouzský, latinský, španělský
- ✓ velmi dobrá znalost anglického jazyka a dalšího cizího jazyka
- ✓ široká nabídka volitelných předmětů
- ✓ samozřejmostí je práce na počítači a znalost nezbytných programů
- ✓ vysoká úspěšnost našich studentů v oborových soutěžích
- ✓ zapojení do soutěží, olympiád a mezinárodních projektů

Co nabízíme?

- ✓ kvalitní a zapálené učitele
- ✓ moderně vybavenou učebnu biologie a chemie
- ✓ odbornou učebnu fyziky
- ✓ hlavolamy na chodbách
- ✓ vybavené počítačové a multimediální učebny
- ✓ multifunkční hřiště
- ✓ zájezdy do zahraničí (Anglie, Francie, Benelux)
- ✓ možnost kulturního vyžití (kino, divadlo, kulturní akce školy)
- ✓ možnost zapojit se do tvorby školního časopisu, pěveckého sboru, hudebních kapel apod.
- ✓ sportovní a jazykové kroužky
- ✓ domov mládeže a školní jídelnu



Chcete studovat na gymnáziu, a přesto nestudovat gymnáziem?

Připravili jsme pro Vás nový obor

Veřejnosprávní činnost

Proč se k nám přihlásit?

- ✓ odborný obor, takže jednodušší přijímací zkoušky, stačí získat v testech 33 bodů ze 130 možných a můžeš studovat
- ✓ uplatnění na trhu práce, pokud nechceš hned po škole do pracovního procesu, můžeš dál studovat na navazujících VOŠ nebo VŠ
- ✓ orientace v právu a ekonomice (sám si sepišeš i spočítáš, co je v životě třeba)
- ✓ dobrá znalost anglického jazyka, konverzační znalost dalšího cizího jazyka
- ✓ psaní všemi deseti
- ✓ samozřejmostí je práce na počítači a znalost nezbytných programů
- ✓ orientace v systému Evropské unie

Co nabízíme?

- ✓ kvalitní učitele i odborníky z praxe
- ✓ vybavené počítačové a multimediální učebny
- ✓ multifunkční hřiště
- ✓ zájezdy do zahraničí (Anglie, Francie, Benelux)
- ✓ možnost kulturního vyžití (kino, divadlo, kulturní akce školy)
- ✓ sportovní a jazykové kroužky
- ✓ domov mládeže a školní jídelnu



Letní tábory u koní 2014

JK Osada Lípa, Zadní Arnoštov u Jevíčka pořádá pobyty dětí u koní s výcvikem jízdy. Počet dětí na jeden pobyt je max.10. Ubytování na pokojích, domácí strava, krytá jízdárna, bazén. Více na jkosadalipa@email.cz, nebo na tel: 775 760 080.

termíny :

29.6.- 5.7.2014

6.7. -12.7.2014

13.7.-19.7.2014

20.7.-26.7.2014

27.7.- 2.8.2014



www.osadalipa.cz



RUSTIKA®

kompletní **reklamní** servis

Svitavská 166, Jevíčko, tel: 775 760 080

www.rustika.cz



OKNA
DVEŘE
VRATA



MRŇKA®

AKČIOVÁ SPOLEČNOST

Bídov 463, 798 52 Konice
tel.: +420 582 396 717
mobil: + 420 603 455 549
e-mail: mrnka@mrnka.cz

www.mrnka.cz

Výrobní sortiment společnosti tvoří:

DŘEVĚNÁ OKNA, VSTUPNÍ DVEŘE, GARÁŽOVÁ VRATA,
ANGLICKÁ OKNA, OHÝBANÁ OKNA,

PROSKLENÉ STĚNY, OHÝBANÉ SKLENĚNÉ ROHY,
ZDVIŽNĚ POSUVNÉ SYSTÉMY

Pro náročné zákazníky máme připravená moderní DESIGNOVÁ ŘEŠENÍ - speciální design, designová kování, speciální povrchy skel, unikátní vzorník barev.



CENTRUM LASEROVÉ MEDICÍNY JEVÍČKO

Provádíme

- laserovou depilaci k trvalé redukci ochlupení
- rejuvenaci (omlazení pleti)
- vyrovnání pigmentací v obličeji i kdekoliv na kůži
- odstraňování permanentních i traumatických tetovází
- redukci rozšířených žilek na obličeji a tzv. metličkových žilek na dolních končetinách
- odstranění tzv. „ohňů“ a hemangiomů v obličeji i na těle



vyšetření znamének počítačovým dermatoskopem

ERBIOVÝ YAG LASER

Jedná se o operační laser, který je využíván v chirurgických indikacích.

- odstranění nerovností kůže, výrůstků, bradavic
- odstranění vrásek, jizevnatých změn na kůži po akné, pleťových nerovností
- odstranění vrásek v obličeji jejich vyhlazením



Léčba rázovou vlnou

Použití: Léčba tenisového lokte a jiných bolestí v této oblasti, bolestivé rameno, doléčení zánětu Achillovy šlachy, bolest v oblasti holeně, migrény, bolesti třísel, bolesti po nadměrné zátěži kolene, akutní a chronické bolesti paty včetně ostruh patních kostí, zpomalené hojení zlomenin, bolesti v oblasti velkých hrbolů stehenních kostí, artrózy ve všech lokalizacích, poranění svalů a šlach, paklouby.



Celulitida - máme řešení

AWT - úspěšná terapie s dlouhotrvajícím účinkem

Výsledkem této metody je:

- Vyhlazení kůže a její omlazení
- Rozrušení ložisek tuku
- Vypnutí vazivové tkáně a zlepšené zadržování tukových buněk v podkoží
- Zmenšení obvodu ošetřených oblastí těla - zeštíhlení

CENTRUM LASEROVÉ MEDICÍNY

K. H. Borovského 586, 569 43 Jevíčko, Telefon: 461 325 109, 737 978 453

e-mail: laserchirurgie@gmail.com, www.laserchirurgie.cz

Velké Opatovice: Zaujme zámek a park

Město Velké Opatovice se nachází ve střední části Malé Hané, tzv. Boskovické brázdě, pod 50. rovnoběžkou severní šířky.

První písemné zmínky se datují z roku 1308, kdy byla na nedalekém hradě Cimburku (dnes zřícenina) uzavřena kupní smlouva na Opatovice, které se původně skládaly ze samostatných částí – Horní a Dolní. Tyto se vy-



vijely až do 19. století. Od roku 1888 dostaly Opatovice přídomek Velké. Nejvýznamnější rody, které na Opatovicích sídlily: Věžníkové, Salmové, Herbersteinové. Statut města byl Velkým Opatovicím udělen 15. října 1969.

Zajímavosti města

Zámek byl postaven v roce 1757 v barokním slohu, poslední pře-



stavba byla v roce 1913. Od 2. května 1924 je zámek ve vlastnictví obce Velké Opatovice. 2. ledna 1973 částečně vyhořel. Dostavba pod názvem Fossilis podle návrhu Ing. Zdeňka Fránka byla zahájena v roce 1990. V roce 2008 byla rekonstrukce této části zámku dokončena a je v ní umístěno Moravské kartografické centrum.

V současné době má také v zámku

vyhrazeny prostory Památník města s pamětní síní ak. sochaře Karla Otáhala, který ve Velkých Opatovicích žil 30 let. V areálu zámku je umístěn městský úřad, stálé kino a společenský sál pro cca 90 osob. V okolí zámku se rozprostírá na 6 hektarech krásný park se vzácnými dřevinami a sochou B. Smetany v nadživotní velikosti od ak. soch. K. Otáhala. Je zde i areál letního kina.

Fossilis aneb Moravské kartografické centrum

Vás zve k návštěvě!

Moravské kartografické centrum patří nepochybně k unikátům jak po stránce architektonické, tak po stránce expozice. Stavbu navrhl Prof. Ing. arch. Zdeněk Fránek jako svůj první samostatný projekt. Půdorys sálu o rozměrech 30x11m připomíná trilobitu, autor jej proto pojmenovává Fossilis. Návštěvník jistě ocení unikátní technické řešení stavby – např. železobetonové duté pilíře jsou každý odlitý zvlášť (každý unikát), unikátní tesařské práce – ohýbané lepené vazníky. Betonové pilíře jsou v metrových odstupech, a tak vytvářejí hustý sled. Na ně navazují desetimetrové krokve otevřeného krovu. Vnitřek sálu pak díky tomuto řešení navozuje atmosféru starokřesťanských nebo byzantských chrámů. Nutno dodat, že dostavba zámku v takové míře nemá v novodobé české historii obdobu. Expozice pak obsahuje kromě rukopisných map, geodetických a kartografických přístrojů také obří plastickou mapu historických zemí Moravy a Slezska o rozměru 10x11 m.

PLÁNOVANÉ AKCE A VÝSTAVY:

Lékařství od 19.4.2014

– Málo co je tak tajemné a zároveň nám tak blízké, jako je lidské tělo. Pojďte s námi poznat skrytá zákoutí našich těl na výstavu Lékařství! Výstava představí téměř 20 interaktivních prvků souvisejících s lidským tělem i medicínským oborem.

Velikonoční jarmark 12.4.2014

– prodejní výstava děl s velikonoční tematikou v doprovodu hudby a bohatého občerstvení.

Zánik jednoho panství 12.4.- 18.5. 2014

– výstava o historii Velkoopatovického panství a rodu hrabat Herbersteinů.

Čeští jezuité, cestovatelé a objevitelé 15.3.2014 – 15.11.2014

– výstava představuje nejen přehled českých misionářů, ale zaměřuje se i na některé výrazné osobnosti. Čeští misionáři vynikali jako cestovatelé, objevitelé a kartografové. Zajímali se o dějiny, umění i nářečí kmenů, mezi nimiž pracovali.

Mapová sbírka po 100 letech

15.5.2014 – 15.11.2014

– výstava byla připravena k výročí a znovuoctvení slavné Mapové sbírky na Přírodovědecké fakultě University Karlovy. Výstava je věnována historii Mapové sbírky a osobnostem, které ji proslavily, jako je Václav Švambera a Karel Kuchař.

OTEVÍRACÍ DOBA:


duben, květen, říjen, víkendy a svátky

10:00 – 16:00 hod.

červen – září denně mimo pondělí

10:00 – 17:00 hod.

Poslední prohlídka je hodinu před zavírací dobou. Mimo uvedenou otevírací dobu je nutno se předem objednat na tel. č. 516 477 303, 516 410 700 (pouze pro skupiny nad 10 osob)



V prostorách Moravského kartografického centra, ale i v dalších centrech, které společnost Služby Města Velké Opatovice, s.r.o. provozuje, plánujeme spoustu zajímavých akcí. Sledujte proto náš web:

www.sluzby-velkeopatovice.cz

Kontaktní informace:

Služby Města Velké Opatovice, s.r.o.

Zámek 14, 679 63 Velké Opatovice

tel.: 516 410 700, 607 657 690

e-mail: smvo1@seznam.cz

Obyvatelé města i jeho návštěvníci z blízkého i vzdáleného okolí mohou také navštívit koupaliště, které svým návštěvníkům nabízí plavecký, rekreační a dětský bazén, tobogán o délce 70 m, skluzavku a občerstvení. Kapacita koupaliště je 1110 osob. Ve městě lze vidět zajímavé barokní sochy. Kostel Sv. Jiří je jednou z dominant města. Je zajímavý svojí barokní výzdobou a oltářním reliefem Sv. Jiří v boji s drakem, který je rovněž dílem ak. soch. K. Otáhal. Dva kilometry severně od města je údolní nádrž Smolenská přehrada o rozloze 3 ha, kde je možnost koupání bez služeb.

Velká Roudka - v obci Františkův pramen s kvalitní pitnou vodou, pozůstatek zaniklých lázní, založených v roce 1839.

Svárov - v blízkosti obce skalní útvar Kamenná svatba, opředený po-

ubytovna

Mládežnická č. 430

Velké Opatovice

možnost ubytování

2 x 3 lůžkový 1 x 2 lůžkový
spol. WC + sprcha samost. WC + sprcha
celková kapacita ubytovny 100 lůžek

možnost zajištění kompletního stravování, pořádání školních srazů, rodinných oslav, sportovních soustředění, firemních akcí, večírků...
s možností využití tělocvičny, která je součástí areálu

provozovatel: Město Velké Opatovice • Zámek 14
Kontakt na ubytování: 776 383 837 • 777 169 444 • bho@velkeopatovice.cz



JÍDELNA učňák

V září roku 2013 zahájila v areálu bývalé SŠUPT provoz **JÍDELNA UČŇÁK**. Navštívit můžete nově zrekonstruovanou veřejnou jídelnu s kapacitou 60 míst, která je otevřena ve všední dny od 10.00 do 14.00. Zde můžete každý den ochutnat 2-3 obědová menu. Součástí menu je nápoj dle vlastního výběru a 2x týdně dezert. Sortiment je dále doplněn cukrářskými výrobky a výrobky studené kuchyně – vše z vlastní produkce. Výroba probíhá v moderním velkokapacitním provozu. Klademe důraz na tradiční domácí kuchyni s využitím kvalitních surovin od ověřených dodavatelů. Realizujeme rozvoz obědů jak do domácností, tak do firem. Nabízíme využití prostor jídelny pro rodinné oslavy a firemní akce se zajištěním kompletního cateringového servisu. Více informací najdete na www.jidelna-opatovice.cz. *Těšíme se na Vaši návštěvu.*



Pension „U kocoura“

Velké Opatovice
– místní část
VELKÁ ROUDKA

www.ukocoura.eu
telefon: 603 778 625
e-mail: info@ukocoura.eu

Objekt je ideální pro celoroční společnou rekreaci několika rodin s dětmi všech věkových kategorií (do 20 osob), dále pro víkendové rodinné pobyty, popřípadě klidnější oslavy nebo školení.

věstmi. Nalézá se v lese asi kilometr jihovýchodně od obce.

Bezděč - v obci je zachováno jediné roubené stavení v oblasti.

Korbelova Lhota - jméno vzniklo pravděpodobně podle největšího hospodáře ve vsi. Ještě v roce 1848 zastávali Korbelové funkci rychtáře.

Ubytování

Ubytovna města se nachází v Mládežnické ulici č. 430. Kapacita ubytovny je 100 lůžek. Je možnost zajištění kompletního stravování a využití tělocvičny, která je součástí areálu.

Kontakt: tel. +420 776 383 837 e-mail: bho@velkeopatovice.cz.

ODBORNÝ LÉČEBNÝ ÚSTAV JEVIČKO léčebná rehabilitace

www.olujevicko.cz



Uprostřed krásné přírody, asi 3 km od hranice Jihočeského kraje, leží Odborný léčebný ústav Jevíčko. Ústav se zabývá již téměř 100 let léčbou pneumologických onemocnění a od roku 1995 také léčebnou rehabilitací.

Na rehabilitačním oddělení jsou léčeni pacienti s poruchami pohybového systému v celém spektru diagnóz, které způsobují omezení hybnosti a soběstačnosti pacienta. Klienti jsou přijímáni na základě doporučení odborných nebo praktických lékařů po schválení léčby revizním lékařem. Jedná o stejný postup, jako žádat o lázně, s tím rozdílem, že léčba v tomto odborném ústavu je oproti lázním velmi intenzivní, zajišťována rehabilitačními lékaři a rozsáhlým týmem fyzioterapeutů s maximálním možným vzděláním v oboru a ošetrovatelským personálem školeným speciálně pro rehabilitační péči. Léčebná rehabilitace je poskytována zejména jako bezprostředně navazující na léčbu na akutních lůžkách zdravotnických zařízení (stavy po operacích kloubních náhrad, po operačním řešení úrazových

stavů, při akutních onemocněních nervového systému, při onemocněních páteře a kloubů). Lůžková kapacita je rovněž vyčleněna pro chronicky nemocné pacienty a pro komplexní ošetrovatelskou péči o imobilní pacienty. Rehabilitace probíhá s důrazem na celostní chápání zdravotních potíží klientů s maximální snahou zajistit u všech do budoucna co možná nejvyšší míru samostatnosti a soběstačnosti. Zdravotní služby v oboru léčebné rehabilitace odpovídají zásadám moderní medicíny, využívají široké spektrum ověřených metod vodoléčby, elektrooléčby i fyzioterapie.

Veškeré prostory v ústavu jsou řešeny bezbariérově a na všech odděleních jsou i nadstandardní pokoje. Komplex léčebných a provozních pavilonů je doplněn areálem o rozloze 68 ha s arboretem, „anglickým“ parkem, rozsáhlým lesem a od roku 2011 i novým podzemním bazénem z Fondů evropské unie.

Ústav má celorepublikovou působnost a pro široké okolí poskytuje rovněž péči ambulantní.



Odborný léčebný ústav Jevíčko
569 43 Jevíčko č. p. 508, tel.: 461 550 711
www.olujevicko.cz

Město Letovice: Památky i kultura



Stručná historie města

První zmínka o Letovicích pochází z roku 1145, již tehdy mělo městečko své vlastní mýto, neboť leželo na křižovatce významných

obchodních cest spojujících Moravu a Čechy. Tato poloha ovšem Letovice vystavila mnohým pohromám, zejména válečným tažením. Roku 1241 vyplenili městečko Tataři, poté v roce 1424 zničili město i hrad husité a roku 1645 Švédové,

kteří je pak za tři léta vypálili. Přes všechny neblahé události se však Letovice dále rozrůstaly. Roku 1793 zde žilo již 1522 obyvatel. K rozvoji městečka přispíval především textilní průmysl, již v roce 1754 zde byla založena plátenická manufak-

tura, později známá jako Faberova továrna, která proslula výrobou tylu a krajek a řadila se k nejvýznamnějším výrobcům tohoto sortimentu na Moravě. Letovice prosluly i výrobou keramiky a šamotových kamen. Na počátku 20. století zde sídlí již téměř

Kalendář kulturních akcí – MKS Letovice 2014

ÚNOR

- 12. 2. Letovice (Kulturní dům) - O chytré kmotře lišce - divadelní pohádka pro děti
- 12. 2. Letovice (Kulturní dům) - Clarus Kvartet - koncert KPH
- 27. 2. Letovice (Restaurace Na koupališti) - 3. Jazzový večer – Jam session
- 27. 2. Letovice (Kulturní dům) - Beseda o kosmonautice s Ing. Tomášem Příbylem
- 28. 2. Letovice (Kulturní dům) - Sborovna – divadlo Pavla Trávníčka**

BŘEZEN

- 18. 3. Letovice (Kulturní dům) - „Mňam pohádky“ - divadelní pohádka pro děti
- 19. 3. Letovice (Kulturní dům) - Romantické kytary Karla Fleischlingera - koncert KPH
- 22. 3. Letovice (Kulturní dům) - Dětský maškarní karneval
- 27. 3. Letovice (Kulturní dům) - Medvěd(i) aneb všechno je jinak - divadelní představení**

DUBEN

- 4. 4. Letovice (Městská knihovna) - Noc s Andersenem
- 8. 4. Letovice (Kulturní dům) - Brass 6 - koncert KPH
- 10. 4. Letovice (Kulturní dům) - Velikonoční pohádka - divadelní pohádka pro děti
- 12. 4. Letovice (přehrada Křetínka) - Úklid okolo přehrady Křetínky
- 17. 4. Letovice (Kulturní dům) - Michal Horáček: Mezi námi - hudební recitál**

KVĚTEN

- 14. 5. Letovice (Kulturní dům) - Večer s Mozartem - koncert KPH
- 20. 5. Letovice (Kulturní dům) - Když jde kůzle otevřít - divadelní pohádka pro děti

23. 5. - 24. 5. Letovice (Zámek a Kulturní dům) - Ústřední kolo soutěže Dechových orchestrů ZUŠ



25. 5. Letovice (fotbalové hřiště Letovice) - Nesoutěžní přehlídka mažoretok Letovice

29. 5. Letovice (Kulturní dům) - Hudební slavnosti 2014 - 12. ročník, Petr Spálený a Apollo Band

ČERVEN

- 11. 6. Letovice (Kulturní dům) - Pěvecký koncert populárních melodií z oper a operet
- 12. 6. Letovice (Kulturní dům) - Maxipes Fík - divadelní pohádka pro děti
- 14. 6. Letovice (Zámek Letovice) - Historický jarmark – Manévry Letovice 2014**

SRPEN

- 1. - 2. 8. Letovice - Festival 3+1 2014 (15. ročník)

- 1. 8. Letovice (Kulturní dům) - Festival 3+1 - Výstava Klubu moravských fotografů
- 1. 8. Letovice (sál ZUŠ Letovice) - Festival 3+1 - Jazzový koncert
- 2. 8. Letovice koupaliště Letovice) - Festival 3+1 - Festival – hlavní host: BSP

ZÁŘÍ

- 17. 9. Letovice (Zámecký park) - Běh zámeckým parkem
- 19. 9. Letovice (Kulturní dům) - Radim Uzel - Vážně nevázně o sexu
- 23. 9. Letovice (Kulturní dům) - Pohádky o mašinkách - divadelní pohádka pro děti
- 28. 9. Letovice (Kostel sv. Prokopa) - Koncert - pěvecký sbor Rastislav a Czech virtuosi**

ŘÍJEN

- 6. - 12. 10. Letovice (Městská knihovna) - Týden knihoven
- 13. 10. Letovice (Kulturní dům) - O líných strašidlech - divadelní pohádka pro děti
- 17. - 18. 10. Letovice (Kulturní dům) - FEST MAZEC – soutěž mladých hudebních talentů**

LISTOPAD

- 9. 11. Letovice (Kulturní dům) - RH Big Band – koncert**
- 11. 11. Letovice (Kulturní dům) - Pohádky ze mlýna - divadelní pohádka pro děti
- 28. 11. Letovice (Městská knihovna) - Vánoce začínají v knihovně
- 30. 11. Letovice (Masarykovo náměstí) - Zpívání pod vánočním stromem

PROSINEC

- Letovice (Kulturní dům) - Vánoční koncert

3000 obyvatel. V první polovině 20. století se Letovice dále rozrůstají, dochází k mnoha urbanistickým změnám a v roce 1936 jsou konečně povýšeny na město. V současnosti mají Letovice kolem 6700 obyvatel a tvoří přirozené hospodářské, společenské, vzdělávací, kulturní a sportovní centrum širokého regionu.

o šesti sucích. Sídli zde 243 rodů. Po nich následují páni z Lomnice a páni z Boskovic, dále Hardekové (roku 1574 zde zřídili vyšší latinskou školu a v roce 1581 dali další vystavět), Thurnové a další rody, posledními vlastníky je rod Kálnoky. Letovické panství patřilo postupně 11 rodům.

Majitelé letovického panství

V nejstarších zachovalých listinách se jako majitelé panství uvádí rodina pánů z Letovic (r. 1446 vymřel rod po meči), kteří byli spřízněni s pány z Ronova a měli s nimi stejný znak - ve štítě dvě sukovité hole (ostrve)

Historické dominanty

Historické dominanty města tvoří zámek s parkem, farní kostel sv. Prokopa a Klášter Milosrdných bratří.

První zmínka o existenci zámku Letovice, tehdy ještě hradu, pochází z roku 1360. Roku 1424 byl hrad dobyt husity a zničen. Obnoven byl ve

druhé polovině 15. století. V r. 1643 jej dobyli Švédové. Na konci 17. století byl zámek barokně přestavěn. Posledním rodem, který panství a zámek vlastnil, byla maďarská rodina Kálnoky, za níž stavební činnost znovu ožívá. Stavbou koníren, letní a zimní jízdárny s arkádami na terase a úpravou středověké věže získal zámek nynější vzhled. Rod Kálnoky vlastnil panství až do r. 1945. Po letech postupného chátrání je zámek nyní opět v soukromých rukou. Na úbočích a stráních zámeckého kopce se rozprostírá na ploše 27,5 hektaru celoročně přístupná přírodní památka Park Letovice.

Vznik farního kostela sv. Prokopa se datuje do období poslední třetiny 14. století. Gotická stavba byla částečně přestavbami při opravách škod způsobených válečnými taženými značně pozmeněna. Velkým skvostem je gotická kaple Panny Marie s původní gotickou klenbou z roku 1380. Barevná mozaiková okna v této kapli jsou dílem významného českého malíře Karla Svolinského. V chrámové lodi se nalézá unikátní památka, 14 náhrobních kamenů majitelů letovického panství. Za pozornost stojí

také dřevěná křížová cesta, jejímž autorem je brněnský řezbář Jaroslav Vaněk, rodák z Lysic.

Barokní komplex Kláštera Milosrdných bratří byl vystavěn v letech 1751-1783. Jeho součástí je kostel svatého Václava s bohatou vnitřní výzdobou, pod kterým se nalézá krypta s ostatky členů řádu Milosrdných bratří a hraběcího rodu Kálnoky. Hlavním skvostem kláštera je bezesporu unikátní zrestaurovaná barokní lékárna s nádhernými stropními freskami a z velké části dochovaným původním vybavením.



KALASOVA GALERIE PEX

obrazy • grafiky • fotografie
sklo • plastiky • keramika

muzeum letovické keramiky

Kontakt: Bc. Helena Kalasová • adresa: Pražská 70, 679 61 Letovice
mobil: 739 687 300 • e-mail: HelenaKalasova@seznam.cz



**ZVEME VŠECHNY PŘÍZNIVCE
NA NEOBVYKLOU PODÍVANOU**


zvou pořadatelé

WORLD CLUB CHAMPIONSHIP 12. 4. 2014

CZECH OPEN LETOVICE 13. 4. 2014

ZÁMEK LETOVICE

„*Jak pokračuje rekonstrukce*“ • OTEVŘENO DENNĚ
od 1. května do 31. října 2014 – prohlídky zámku – od 9 do 18 hod.



Co vše je od roku 2008 na zámku nového? • v 1. patře jsou ke shlédnutí komnaty šlechtického rodu, které byly zrekonstruovány do původního stavu • zámecký anglický park před zámkem je upravený a udržovaný • byla vybudována nová přístupová cesta k jízdárně • na zámku je umístěna stálá výstava entomologické sbírky z celého světa, Muzeum zemědělské techniky, zámecký vinný sklep, v přístupných podzemních chodbách je hladomorna s mučírnou a skrývá se tu i pohádkový drak • děti potěší také zookoutek • do celého areálu zámku je možný vstup se psem • každoročně se v prostorách zámku pořádají výstavy významných českých autorů • v restauraci Zámecká jízdárna se pořádají oslavy, svatby, večírky, semináře i kulturní akce • nabízíme k pronajmutí komfortní svatební apartmán ...



TRADIČNÍ BURZY A PRODEJNÍ TRHY

Na zámku v Letovicích každou první neděli v měsíci od 8.00 hodin

2014

6.4.

4.5.

1.6.

6.7.

3.8.

7.9.

5.10.

2.11.

7.12.

můžete prodat nebo nakoupit
starožitnosti, auto-moto,
textil, zvířectvo,
výrobky tradičních řemesel ...
– info tel. 728 880 298

Zámek 1, 679 61 Letovice, tel. 516 454 533, 602 528 912, e-mail: zamek-letovice@seznam.cz

www.zamekletovice.cz

