



zima v regionu

# ZRCADLO

Tipy kam vyrazit za sportem, historií a zábavou



## Středozápadní Morava: Region, který je a není

Cestovní ruch je ve světě považován za odvětví budoucnosti, protože jeho rozvoj provází silný ekonomický efekt. Představuje komplexní hospodářské odvětví, které významným způsobem ovlivňuje zaměstnanost, platební bilanci a socioekonomický rozvoj regionů. Podílí se na tvorbě hrubého domácího produktu, má vliv na příjmy do

místních rozpočtů a v neposlední řadě podporuje i investiční aktivitu v regionech. Podnikatelské aktivity zaměřené na domácí a aktivní zahraniční cestovní ruch si proto zaslouží zvýšenou pozornost a veřejnou podporu.

Významným potenciálem rozvoje cestovního ruchu disponuje i region Středozápadní Morava, jehož příroda i stávající infrastruktura poskytuje možnosti pro rozvoj prakticky všech typů cestovního ruchu, rekreačními pobyty, různými druhy turistiky a venkovským cestovním ruchem počínaje a intenzivním cestovním ruchem konče. Z celkového pohledu ale zatím není tento potenciál plně využíván.

**Pokračování na str. 2**

## Dokončení ze str. 1

Turistický region Středozápadní Morava zahrnuje území ohraničené na západě územím kraje Vysočina v okolí Žďáru nad Sázavou, na severu Pardubicemi a na východě hanáckou metropolí Olomoucí. Jižní hranice regionu je vymezena největším městem Jihomoravského kraje Brnem s rozsáhlým zázemím.

Potenciál cestovního ruchu v tomto turistickém regionu zahrnuje prakticky všechny typy aktivit charakteristických pro tuto oblast. Rozvíjet lze nabídku především v oblastech:

- cestovního ruchu zaměřeného na různé druhy turistiky a sportu,
- poznávacího cestovního ruchu (kulturní, historický, etnický, technický apod.),
- rekreačního cestovního ruchu,
- venkovského cestovního ruchu a ekoagroturistiky,
- městského a nákupního cestovního ruchu,
- kongresového a komerčního cestovního ruchu,
- sakrálního cestovního ruchu.

## Jaké jsou hlavní zimní turistické atrakce našeho regionu?

- **Moravský Kras** – zpřístupněné jeskyně, některé jsou otevřeny i v zimním období.
- **Východní část Českomoravské vrchoviny** – řada upravených běžeckých tras v celé oblasti, několik dobře vybavených ski-areálů, kvalitní restaurační a ubytovací zařízení.
- **Nejbližší okolí Brna** – návaznost na infrastrukturu druhého největšího města v ČR.
- **Běžkařská oblast Dražanské vrchoviny** – dříve opomíjený region, který prochází bouřlivým vývojem, zejména ve vybavenosti, upravované běžecké trasy aj.
- **Doprovodná infrastruktura zaměřená na cestovní ruch** – wellness, aquaparky, ubytovací a restaurační zařízení, muzea, historické památky, kulturní a sportovní akce – ty jsou soustředovány do větších měst v regionu – Brno, Vyškov, Blansko, Boskovice, Kuřim, Svitavy, Moravská Třebová, Nové Město na Moravě, Polička, Tišnov aj.

V našem regionu nenajdete světoznámá sportovní střediska, areály se skokanskými můstkami ani lyžařské terény hodné olympiád. A přece si i v zimě, zvláště, když je dostatek sněhu, můžete vybírat z bohaté nabídky míst pro svůj odpočinek, sportovní či společenské vyžití, nebo taková, která obohatí váš intelektuální pohled na svět.

sport



## SKI SNOWPARK Harusův kopec

Jediná sedačková lanovka na Vysočině.

Areál se nachází v srdci Českomoravské vrchoviny v Novém Městě na Moravě, které je vyhlášeným mezinárodním střediskem zimních sportů.

Provoz denně 9 – 21 hodin.

Parkování u lanovky, technické zasněžování.

T: +420 776 777 999

[www.skisnowpark.cz](http://www.skisnowpark.cz)



[www.penzionzralok.cz](http://www.penzionzralok.cz)

# PENZION ŽRALOK

## MORAVSKÝ KRAS

**Ubytování, svatby, oslavy, víkendové akce, večírky, školení, výborná domácí kuchyně, příjemná obsluha, těšíme se na vás**

Penzion Žralok, Šošůvka 46, 676 13, tel.: 516 415 563, mobil: 724 714 413

Tradiční české pivo od roku 1872

„Vlastní slad, žatecký chmel, jedinečná novopacká voda a tradiční receptura, jsou základem k výrobě Novopackých piv, která jsou charakteristická svojí typickou a nezaměnitelnou hořkostí.“

**ZRCADLOVÝ PIVOVAR**  
SE SLADOVNOU  
V NOVÉ PACE



Motobrouk  
nealko pivo  
KEG 30l

Brouček  
výčepní světlé  
alk. 4,0%  
KEG 30l, 50l

Kryštof  
výčepní světlé  
alk. 4,3%  
KEG 30l, 50l

Kumburák  
ležák světlý  
alk. 5,0%  
KEG 30l, 50l

Granát  
ležák tmavý  
alk. 5,0%  
KEG 30l

Podkrkonošský  
speciál světlý +  
alk. 6,3%  
KEG 30l

Podkrkonošský  
speciál tmavý  
alk. 6,3%  
KEG 30l

Valdštejn  
speciál světlý  
alk. 7,0%  
KEG 30l

Výroční ležák  
polotmavé pivo  
alk. 5,0%  
KEG 30l

Distributoři a prodejci Novopackého piva pro Jihomoravský kraj

\* V nabídce také nefiltrovaná a nepasterizovaná sudová piva

[www.novopackepivo.cz](http://www.novopackepivo.cz)



Obchod s nápoji Baráček  
Prodejna a sklad Brno  
Hapalova 44, Tel.: 549 272 056  
Prodejna a sklad Černá Hora  
Na Ulici 61, Tel.: 516 437 011

JK Drinks s.r.o.  
Cukrovarská 30, Vyškov  
Tel.: 517 347 067  
E-mail: obchod@jkdirinks.cz

ADAM velkoobchod s.r.o.  
Masarykova 438/15, Šternberk  
Tel.: 585 013 080

Maneo, s.r.o.  
Žilkova 2, Brno Řečkovice  
Tel.: 541 226 794  
E-mail: objednavky@maneo.cz

Jaso  
Střelice u Brna 726  
Tel.: 544 500 120  
E-mail: jaso@jaso.cz

Prodejny piva Slavkov  
Špitálská 752  
Prodejna piva Kyjov  
Brandlova 1376  
Tel.: 604 281 589

Prodejna piva Boskovice  
Náměstí 9.května, čp.9  
Tel.: 723 460 112

Prodejna piva U Kaštanu  
Albína Krejčího 9, Letovice  
Tel.: 516 474 004

## PROPAGACE ZA VÝHODNÝCH PODMÍNEK

Domluvte si nezávaznou schůzku na telefonu 777 008 399 nebo e-mailu [inzerce@zrcadlo.net](mailto:inzerce@zrcadlo.net) a informujte se o výhodných podmínkách inzerce ve čtrnáctideníku Zrcadlo Blanenska a Boskovicka.

**PŘIPRAVUJEME PRO VÁS VŠE, CO POTŘEBUJETE:**

**ZRCADLO**  
BLANENSKA A BOSKOVICKA

- tematické přílohy,
- bonusy ZDARMA,
- VÝRAZNÉ SLEVY
- GARANTUJEME KVALITNÍ DISTRIBUCI

# Hodonín - obec v romantické kotlině



Hodonín leží v romantické kotlině soutoku Rozsečského potoka a říčky Hodonínky, 468 m n. m., asi devět

km západně od Kunštátu. Katastrální území obce patří do Přírodního parku Svratecká hornatina.

Místní jméno je vytvořeno přivlastňující příponou -ín k antroponymu Hodoň. První zmínka je datována k roku 1360. V roce 1482 měli bratři Vilém a Vratislav z Pernštejna část Hodonína. Roku 1516 Vilémovi z Pernštejna vložil do zemských desek Jan z Boskovic mlýn v Hodoníně. V roce 1540 získali Pernštejnové celou obec. Roku 1482 Vilém a Vratislav

z Pernštejna propustili poddaným právo odúmrti. Roku 1500 osvobodil Hodonín od povinnosti čepování panského vína Vilém z Pernštejna a roku 1515 i od bezplatného vození panských ryb.

Hodonín náleží k farní osadě Černovice a užíval pečeti Černovické rychty. Byly zde dva mlýny s pilami a palírna. V okolí obce bylo nalezeno několik kamenných sekyrek, mince z doby Vladislava II. a dále mince ze 17. století.



## Motorest Majka Hodonín



Motorest nabízí domácí kuchyni, je vhodný také k pořádání svateb, rodinných oslav, srazů, firemních meetingů...

Telefon: +420 608 770 869



**Kontakt: 702 371 471**  
**[www.skiareal-hodonin.cz](http://www.skiareal-hodonin.cz)**

**Areál zimních radovánek se nachází v nádherném prostředí na samém východním okraji Českomoravské vysočiny u obce Hodonín nedaleko města Kunštátu.**

- **Večerní lyžování**
- **Půjčovna vybavení**
- **Lyžařská škola**
- **Občerstvení**
- **Parkování zdarma u svahu**
- **Dětský vlek zdarma**

**Sjezdovka** má svažité, kaskádovitý terén o nadmořské výšce okolo 629 m n.m., s orientací na severovýchod. Svah nabízí vyžití pro milovníky sjezdového lyžování a snowboardingu. Začátečníci v těchto sportech uvítají klidná zákoutí, která se mírně svažují. Pokročilí vychutnají přírodní vlnitost terénu v ostřejším svahu. Skalní vyznavači snowboardu zcela jistě neza-


pomenou navštívit a překonat umělé freestyleliniové překážky. Zkrátka. V areálu si najde každý to své, ať je to malé dítko začínající s lyžováním nebo zkušený borec, který už pokořil nejednu sjezdovku.

**Občerstvení** zajišťuje venkovní bufet a bistro, kde se můžete mimo jiné zahřát nejen teplým čajem.

**Pro běžkaře** - upravované okruhy 20 km.

**Sáňkování a bobování** je povoleno vedle hlavního svahu.

**Dopravní obslužnost** zajišťuje 550 m dlouhý lyžařský vlek s kapacitou 448 osob/hod. Sjezdové tratě jsou upravovány rolbou. Druhý vlek LPVE 3-120B, dlouhý 100m s přepravní kapacitou 250 osob/hod.





## NOVĚ ZREKONSTRUOVANÁ ZÁMECKÁ SÝPKA V BLANSKU

- ♦ ubytování v moderních dvoulůžkových pokojích a dvoupokojovém apartmá
- ♦ zámecká restaurace s letní venkovní terasou a výhledem na zámecký park
- ♦ možnost pořádání malých a středně velkých konferencí, prezentací firem, školení nebo soukromých oslav (kapacita sálu až 80 osob)
- ♦ pivotéka s širokou nabídkou českých pivních značek i světovými speciály ve skle
- ♦ možnost využití našeho bowlingového centra v těsné blízkosti hotelu

[www.sypkablansko.cz](http://www.sypkablansko.cz) ♦ Dvorská 6a, Blansko, tel. 516 412 887

UBYTOVÁNÍ ♦ RESTAURACE ♦ SALÓNEK ♦ PIVOTÉKA

ZÁMECKÁ  
SÝPKA

# Olešnice nabízí unikátní muzea i modrotiskovou dílnu

Příjemné mrazení zažijí návštěvníci v bývalé olešnické ledárně. Ve sklepení, kde se od zimy do letních měsíců uchovával led pro řezníky a olešnický pivovar, našlo své stálé místo **Muzeum strašidel a postav pověstí Olešnice**. Bylo postaveno pod bývalým hřbitovem na počátku 19. století. Autorem pověstí ve vyprávění je PaedDr. Zdeněk Peša, figuríny strašidel a dalších postav vytvořila Mgr. Blanka Kudová.

Milovníky techniky pak doslova nadchne stálá **výstava historických vozidel rodiny Hamerských**. Petr Hamerský zasvětil svůj život historickým vozidlům československé výroby. Automobily a motocykly nejen sbírá, ale i ve své dílně uvádí do původní podoby, aby udělal radost nejen sobě, ale dnes hlavně návštěvníkům muzea.

Na své si v Olešnici přijdou také zájemci o historická řemesla. **Modrotisková dílna** totiž v Olešnici funguje beze změn již od roku 1816. Jedná se o jeden z nejstarších způsobů potiskování lněného a později bavlněného plátna. Tajemství barvířství rodiny Danzingerů sahá až do 16. století.

## Muzeum strašidel a postav pověstí Olešnicka

Město Olešnice připravilo pro návštěvníky, širokou veřejnost, a zvláště pro děti, v podzemních prostorách proti městské radnici **Muzeum strašidel a postav pověstí Olešnicka**.



*V temných prostorách sklepení, pod poutavým vyprávěním vypravěče, s patřičnými zvukovými a světelnými efekty se můžete za pár korun krásně bít. Prohlídka trvá 35 minut. Otevřeno je v letní turistické sezóně od května do září v době od 10.00 do 16.00 hod. vždy od úterý do neděle. Poslední prohlídka začíná v 15.30 hod.*



Vstupenky zakoupíte v informačním centru v budově radnice. **Cena vstupného je pro dospělé 30 korun a pro děti 20 korun.** Do prostor podzemí se doporučuje vstupovat v max. 15 - 20 členných skupinách, proto autobusové zájezdy doporučujeme rozdělit na prohlídku a kombinovat s prohlídkou muzea historických vozidel, případně s muzeem modrotisků rodiny Danzingerových.

Informace na tel. čísle: 516 410 400 – paní Mistrová, vedoucí infocentra, e-mail: infocentrum@olesnice.cz. [www.olesnice.cz](http://www.olesnice.cz)

## Muzeum historických vozidel

Všem, kteří mají zájem seznámit se s neznámějšími osobními automobily a motocykly, které šířily slávu československých továrních značek po celém světě, doporučujeme navštívit stálou výstavu historických vozidel a výstavu obrazů rodiny Hamerských v Olešnici.

*Nejvíce ji navštěvují dědečci se svými vnuky, aby jim ukázali, na jakých motorkách či automobilech začínali. A kdo by se rád nepodíval např. na Husákovu Tatru 603, nebo sněžný skútr z filmu Homolka a Tobolka. Muzeum najdete na náměstí č.p. 25 v objektu městské knihovny 100 metrů od radnice.*

**V sezóně od 1. 5. do 30. 9. je otevřeno pro jednotlivce od úterý do neděle od 10.00 do 16.00 hod. Poslední prohlídka začíná v 15.30 hod. Vstupné: Dospělí 30 korun, děti 20 korun.**

Informace na tel. čísle 734 440 190.





## NOVINKY

- ✓ DĚTSKÝ KOUTEK S PROFESIONÁLNÍM HLÍDÁNÍM
- ✓ DĚTSKÝ LYŽAŘSKÝ KOLOTOČ SUNKID
- ✓ ROZŠÍŘENÍ HOSPŮDKY U CAESARA

### PROVOZNÍ DOBA:

Po-Pá 09:00 - 21:00 hod.

So-Ne 08:00 - 21:00 hod.

## NABÍZÍME:

- \* sjezdovka o délce 500 m s převýšením 100 m
- \* vlek EPV 300 osob/hod.
- \* vlek DOUBLE 1200 osob/hod.
- \* dětský vlek zdarma
- \* večerní lyžování

- \* lyžařská škola pro děti i dospělé
- \* půjčovna a servis lyží
- \* umělé zasněžování
- \* každodenní údržba rolbou
- \* občerstvení v hospůdce U Caesara
- \* ubytování v turistické ubytovně pod svahem
- \* neplacené stále udržované parkoviště

### KONTAKT:

Půjčovna a servis lyží:  
737 188 737

Dětský koutek: 605 210 355

Ski areál: 731 333 910

Lyžařská škola: 773 659 903

Hospůdka u Caesara:  
737 452 600

[info@ski-areal.cz](mailto:info@ski-areal.cz)

[www.ski-areal.cz](http://www.ski-areal.cz)



## Modrotisková dílna rodiny Danzingerů

**Modrotisková dílna se datuje v Olešnici na Moravě již od roku 1816. Jedná se o jeden z nejstarších způsobů potiskování lněného a později bavlněného plátna.**



*K výrobě slouží původní dřevěné ruční formy, ty se namáčí do vodu-odpuzející hmoty a otiskují na látku. Ta se následně barví v barvě indigo. Tuto technologii výroby provádí Danzingerovi beze změn od roku 1849.*

*Dílna nabízí prohlídku poslední původní dílny v České republice s výkladem a ukázkou výroby. Součástí expozice je prodejna s kompletním sortimentem výrobků. Neméně důležitou součástí mimo dnes již tradičního výrobního programu, je realizace originálních dárkových i komerčních výrobků z modrotisku pro firmy. Z modrotisku dílna vyrábí více než devadesát druhů výrobků a asi sto vzorů metráže vč. fjetochů. Velmi oblíbená činnost zákazníků je možnost výroby vlastního modrotisku.*

**Všem, kteří mají zájem seznámit se s nejstarším způsobem potiskování textilu, nabízí Danzingerovi možnost navštívit a prohlédnout si jejich dílnu. Dostanou k tomu podrobný výklad s ukázkou výroby modrotisku.**

*Možnost rezervace prohlídky modrotiskové dílny je na telefonu 777 908 404 (604 745 122) nebo na e-mailu [info@modrotisk-danzinger.cz](mailto:info@modrotisk-danzinger.cz).*

**Ceny:** Dospělí 30 korun, děti 20 korun, hromadná vstupenka 800 korun. Prohlídka dílny trvá cca 45min., kapacita max. 40 lidí.

Tel.: 777 908 404, (604 745 122)

[www.modrotisk-danzinger.cz](http://www.modrotisk-danzinger.cz)

# Největší aquapark a wellness

na dosah

Kuřim, Blanenská 1082



**Nyní teplejší voda**  
v zážitkovém bazénu + 2 °C

3 kryté bazény + 1 pod širým nebem

tobogán o délce 75 m

pivní a přísadové koupele

sauny



fitness centrum

restaurace a zážitkové balíčky



**POUKAZ** na vstup **2 za 1**  
cenu

Akce platí do 30. září 2013 pro vstup do aquaparku nebo posilovny

Kuřim, Blanenská 1082, telefon: +420 541 420 240

[www.wellnesskurim.cz](http://www.wellnesskurim.cz)



**Wellness Kuřim**



# Černá Hora – městys piva i historie

Černá Hora leží v kopcovité lesnaté krajině na území boskovické brázdy na rozhraní Českomoravské a Dražanské vrchoviny.

První písemná zmínka pochází z roku 1279. Od r. 1390 se poprvé nazývá městečkem. Kdy získalo znak, není známo, připomíná však vládu pánů Černožských z Boskovic, kteří městečko drželi od začátku 14. století až téměř do konce 16. století. Nejstarší doklad znaku je na pečetích nesoucích letopočet 1556 ve svém obrazu. Od panského erbu se znak městečka odlišuje písmenem N, které leží v patě štítu a vyjadřuje totožnost městečka (Nigromons). Barvy znaku jsou patrně totožné s barvami pánů z Boskovic.

Významnou památkou je bývalý hrad, který byl v 16. století přebudován na renesanční zámek, který byl několikrát přestavován. Roku 1866 se na zámku setkal pruský kancléř Bismarck a náčelník generálního štábu Moltke s francouzským vyslancem Napoleona III. v Berlíně V. Benedetím. Od roku 1950 je v zámku umístěn Domov seniorů. Zatím nedoceněnou a málo známou památkou je stavebně obdivuhodná Kaple sv. Rodiny na vrcholu kopce Paseka.

Kaple byla postavena v r. 1726 ná-



kladem černožského duchovního Augustina Kavánka. Josef II. ji v roce 1782 zrušil a kaple zůstala dlouho opuštěná a pustla. V r. 1864 byla na severovýchodním svahu Paseky postavena křížová cesta. V roce 1925 byly ke kapli přistaveny po obou stranách dvoukřídlé ambity otevřené do vnitřního prostoru uzavřeného nízkou obvodovou zdí. Celý komplex byl po této úpravě přeměněn v pietní místo posledního odpočinku příslušníků rodu Friesů. Umělecky cenné náhrobky jsou umístěny v ambitech, ostatky členů rodu uloženy v hrobkách před ambity. Přesto v druhé polovině dvacátého století zůstala kaple bez využití

a chátrala. až v roce 2012 byla provedena celková rekonstrukce, která byla financována Evropskou unií.

Od konce 19. století se měnil charakter obce v průmyslově-agrární. Z větších provozů úspěšně působí v městyse pivovar.

Pivovar Černá Hora je nejstarším působícím pivovarem na Moravě, který si až do dnešních dnů zachoval svoji historickou podobu. První písemná zpráva o pivovaru se objevuje v listině z 28. října roku 1530, kdy si dělili majetek bratři Tas a Jaroslav Černožští z Boskovic. Existují důkazy, že pivovar existoval mnohem dříve, neboť počátky pivovarnictví ve zdejší kraji při-

pomínaly šenky či výčepní chalupy již koncem 13. století. Během prohlídky pivovaru navštívíte historické i moderně zařízené provozy a dozvíte se vše podstatné o historii pivovaru a výrobě piva a sladu.

Kromě piva vyrábí Pivovar Černá Hora i limonády. Jejich typickým znakem je, že jsou ochuceny chmelem.

Pivovar Černá Hora pořádá pravidelně od roku 1996 Pivní pouť v prostorách pivovaru. Termín konání Pivní pouti je vždy poslední sobota v měsíci září v tzv. Svatováclavském týdnu. Pivní pouť si již získala velkou oblibu a každoročně ji navštěvuje několik tisíc příznivců černožského piva.

## HOTEL SLADOVNA ČERNÁ HORA

**Hotel Sladovna nabízí svým klientům ubytování ve 40 luxusně vybavených pokojích. K dispozici jsou dvou a třílůžkové pokoje, bezbariérový pokoj a pro rodiny pokoje čtyřlůžkové. Nezapomenutelné zážitky nabízí mezonetový Apartmán Sladovna.**

*K posezení je zde restaurace, šenk, stylová pivnice a bar. K relaxaci láká bowling, wellness centrum, pivní lázně. Pro pořádání akcí či školení je připravený kongresový sál, Sloupový sál i menší salonky. Ve sklepních prostorách se nachází Muzeum pivovarnictví, lze také zajistit prohlídku pivovaru Černá Hora - nejstaršího pivovaru v České republice.*



### Kontakty:

+420 539 086 395

+420 730 167 599

recepce@hotelsladovna.cz,

info@hotelsladovna.cz,

[www.hotelsladovna.cz](http://www.hotelsladovna.cz)



  
**HOTEL SLADOVNA**  
★★★★



# RESTAURACE



# HOTEL

## RUDKA

### Tradiční centrum společenského dění na Kunštátsku nabízí:

- kvalitní ubytování – stylové pokoje
- restaurace s mimořádnou nabídkou
- oslavy, svatby, školení



Dále pro Vás můžeme zajistit dopravu až pro 8 osob prostorným mikrobusem.

- rauty a společenské akce
- catering
- stravování pro zájezdy
- firemní večírky
- narozeninové oslavy
- svatební hostiny
- předvánoční firemní večírky
- pořadatelské služby
- semináře
- kongresy
- plesy Hotel Rudka s.r.o.



**Kontakt:** pevná linka: 539 083 405  
 mobilní telefon.: 724 054 122  
 recepc@hotelrudka.cz info@hotelrudka.cz  
 www.hotelrudka.cz

## KULTURNÍ STŘEDISKO MĚSTA BLANSKA PRO VÁS V ROCE 2013 PŘIPRAVUJE TYTO AKCE



<b>1. 2. SOUSEDSKÝ BÁL 2013</b>	ve stylu 30. let	Dělnický dům	únor
<b>21. 2. CESTOU NECESTOU S MIROSLAVEM DONUTILEM</b>	Nové historky z cest a rybaření	Dělnický dům	
<b>28. 2. LÁSKA A PÁREČKY</b>	divadelní představení	Dělnický dům	
<b>6. 3. AMUNDSEN CUP 2013</b>	SOUTĚŽ MLADÝCH BARMANŮ	Dělnický dům	březen
<b>14. 3. FARMÁŘSKÉ TRHY</b>		náměstí Republiky	
<b>16. 3. CHARITATIVNÍ MÓDNÍ PŘEHLÍDKA</b>		Dělnický dům	
<b>17. 4. TŘI BRATŘI V NESNÁZÍCH</b>	divadelní představení	Dělnický dům	duben
<b>25. 4. ZLATÉ SLUNCE 2013</b>	soutěž dětských filmů	kino Blansko	
<b>30. 4. PÁLENÍ ČARODĚJNIC</b>		rekreační oblast Palava	
<b>1. 6. XVI. HISTORICKÝ JARMARK</b>		Zámecký park	červen

[www.ksmb.cz](http://www.ksmb.cz) • [www.facebook.com/ksmb.cz](http://www.facebook.com/ksmb.cz)

NAŠI ČINNOST PODPORUJÍ:  
**ZRCADLO**  
 BLANENSKA A BOSKOVICKA

**HOTEL SLADOVNA**  
 \*\*\*\*\*

**TOP**  
 AUTOSALON  
 BLANSKO

**CAD**  
 ČAD BLANSKO a.s.  
 Nádražní 10

**Zahradnictví**  
 u Kopřivců  
 Sebrou

# Benešov - ráj běžeckého lyžování

Na náhorní rovině Dražanské vrchoviny mezi vrcholy Paprčem (721 m) a Skalkami (735 m), které jsou nejvyšším bodem Dražanské vrchoviny, se nachází obec Benešov.

Ve zdravém horském vzduchu se zde během roku vystřídají horké letní dny a v zimě třeskuté mrazy s vysokými závějemi sněhu. První doložený zápis o Benešově pochází z roku 1362, obec je rovněž zanesena na mapě Moravy a Slezska ze 14. století. Benešov vznikl jako tvrz nebo zemanství s hospodářským dvorem.



V roce 1610 měla obec již dvacet stavení a svoji pečeť s běžícím jelenem. V obci na první pohled zaujme věž farního kostela Povýšení svatého Kříže a kříž před kostelem. Obojí je zapsáno na seznamu kulturních památek. V okolí obce jsou dvě přírodní rezervace.

Obec Benešov je ideální nástupní stanicí na okolní běžecké tratě, které jsou strojově udržovány a tvoří šest okruhů v délce 63 km. Benešovský okruh vede členitým terénem, ze dvou třetin po lesních cestách a z jedné třetiny v otevřeném terénu po polních cestách a pastvinách. Benešovský okruh pokračuje přírodní rezervací Pavlovské mokřady s řadou chráněných rostlin a živočichů (k vidění v letních měsících). Před návratem do obce Benešov vás stopa zavede mírným stoupáním k odpočívce u meteorologické

stanice pod Skalkami. Po krátkém sjezdu se okruh vrací opět do obce Benešov.

Trať se stoupajícím i klesajícím profilem začíná v obci Benešov, kde najdete odstavňové plochy pro motorová vozidla i autobusovou dopravu. Lyžaři mohou využívat jednu restauraci s možností celodenního stravování, obchod s potravinami a pekárnou s teplým pečivem, dále ubytovací kapacity asi 30 lůžek ve dvou penzionech a jedné chalupě k rekreaci.

Benešov je dynamicky se rozvíjející obcí a tak je tu k dispozici zdravotní středisko s praktickým lékařem, stomatologem, dětským lékařem a výdejnou léků. Veškeré další informace o stavu, náročnosti a údržbě lyžařských tras najdete na [www.lyzarsketrasy.cz](http://www.lyzarsketrasy.cz). Neváhejte a navštivte naši obec.



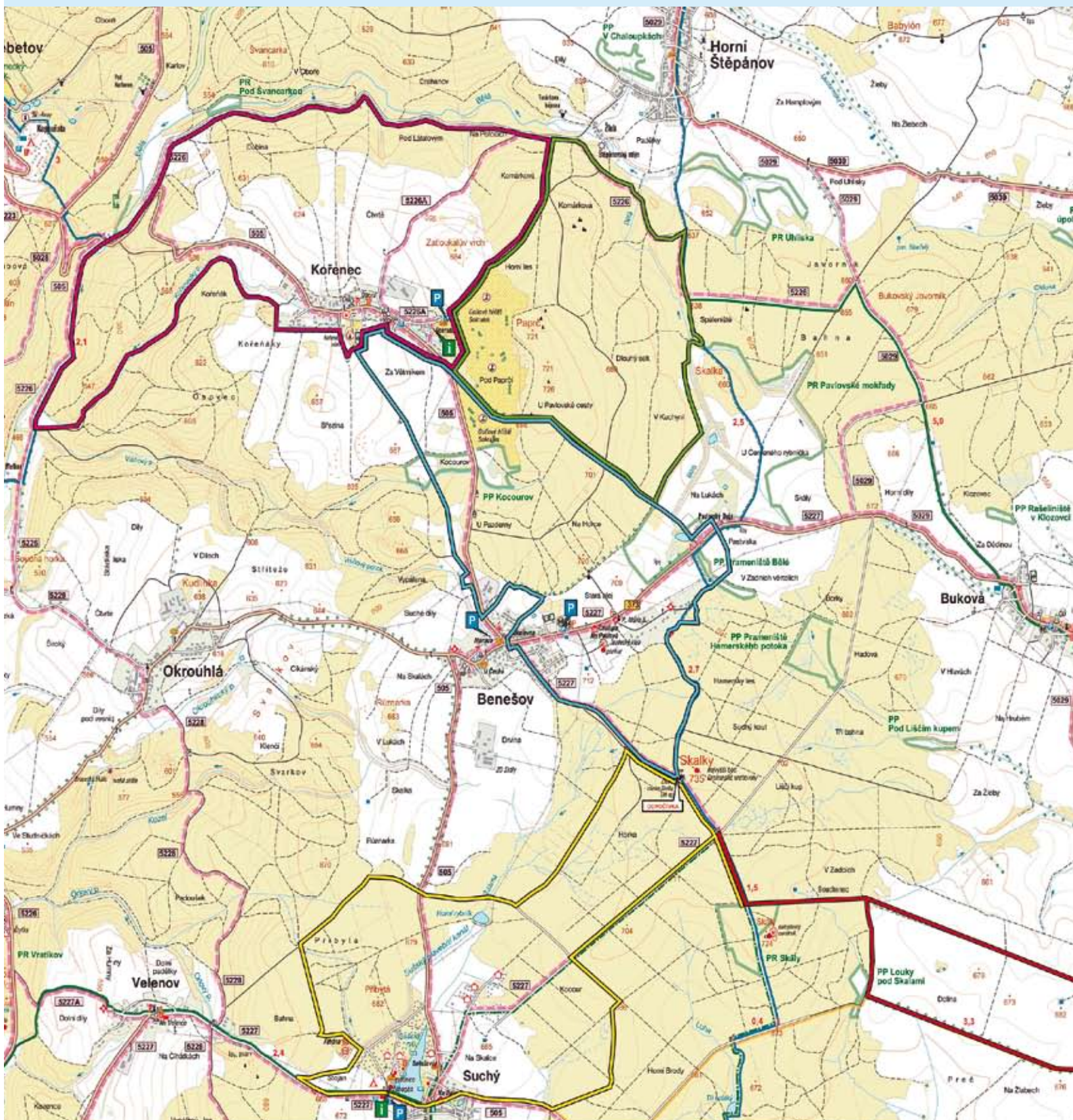
***Nejen v létě najdete u nás pohodlí a poctivý clientský přístup. Jsme tu pro Vás i v zimních měsících, abychom pro Vás připravili profesionální podmínky, kvalitní podmínky pro běžecké lyžování a hlavně teplo rodinného krbu.***

- Informační centrum pro lyžařské trasy
- Stylová srubová restaurace s kachlovými kamny
- Kanadský horský bar s krbem

- Šatny, sprchy a sociální zázemí volně přístupné veřejnosti
- Udržované parkovací plochy



# LYŽAŘSKÉ TRASY DRAHANSK

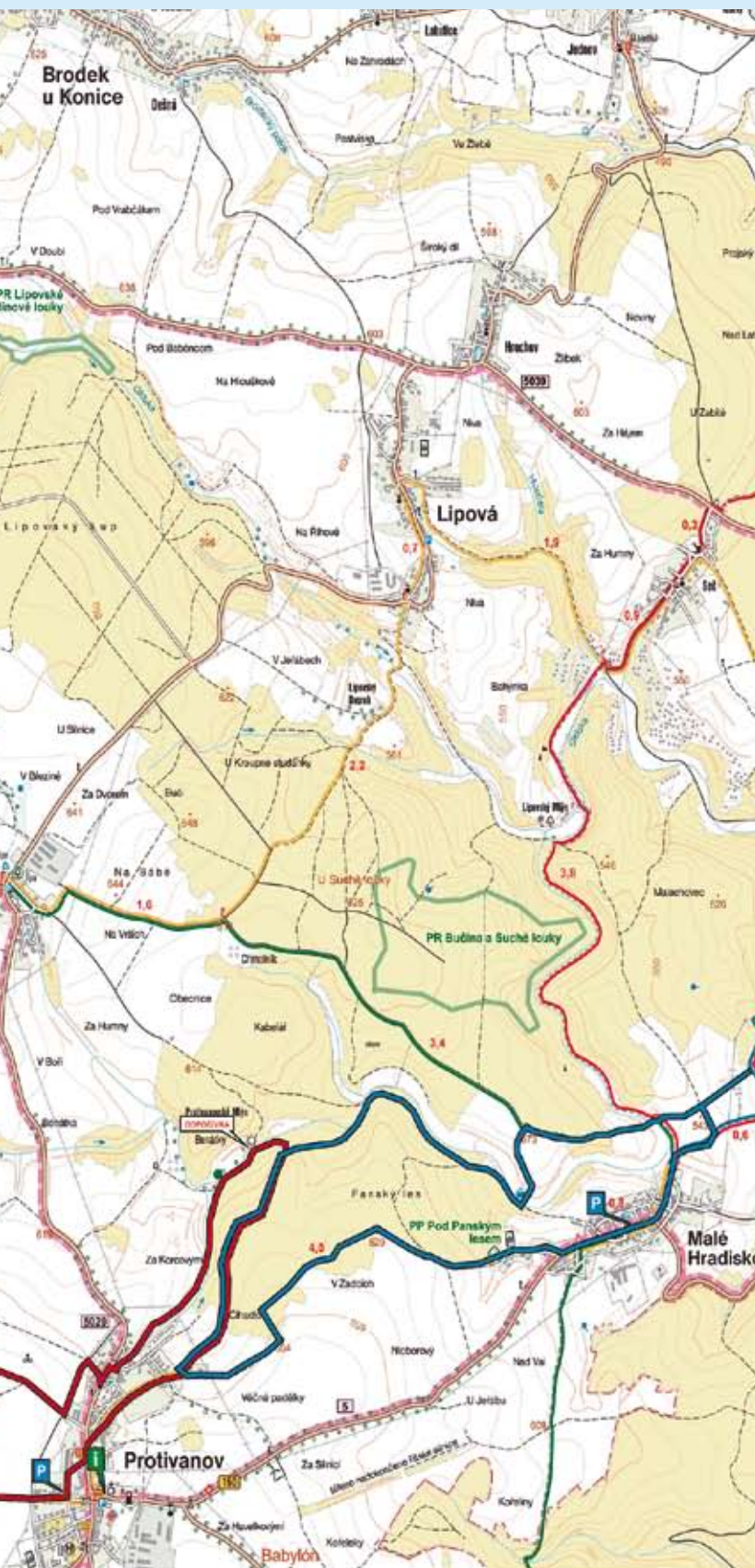


[WWW.LYZARSKETRASY](http://WWW.LYZARSKETRASY)

Informační centrum Kořenec - tel.: 516 467 504

Informační

# KÉ VRCHOVINY



.CZ

í centrum Suchý - tel.: 516 468 020

NÁSTUP NA TRASY

ODKUD ZAČÍT?

## **KOŘENECKÝ MELKOVSKÝ OKRUH**

(červená lyžařská trasa)

- Zastávka autobus. dopravy u Obecního úřadu Kořenec: linka 262 od Boskovic a 277 od Letovic. Začátek okruhu je u tenisového kurtu vzdálen od zastávky cca 150 m.
- Parkoviště: u Kulturního domu Kořenec cca 150 m od trasy; u Kořenec Golf & Ski Resort, začátek okruhu je vzdálen 1 m.

## **KOŘENECKÝ GOLFOVÝ OKRUH**

(zelená lyžařská trasa)

- Zastávka autobus. dopravy u Obecního úřadu Kořenec. Začátek okruhu je od autobusové zastávky vzdálen 250 m.
- Parkoviště: u Kořenec Golf & Ski Resort, začátek okruhu od parkoviště je vzdálen jen 1 m.

## **OKRUH SUCHÝ**

(bílá lyžařská trasa/v mapách značená žlutě)

- Zastávka autobus. dopravy u rybníka a u Obecního úřadu Suchý: linka z Boskovic 729261 11. Začátek okruhu je cca 5 m od zastávky u rybníka a cca 100 m od zastávku u obec. úřadu.
- Parkoviště: u Informačního centra Suchý (je vzdáleno cca 50 m od zastávky u rybníka).

## **PROTIVANOVSKÝ OKRUH**

(červená lyžařská trasa)

- Zastávky autobusové dopravy na náměstí v Protivanově: spojení do Prostějova linkou 780 720 nebo 780 721 a do Boskovic přes Benešov spojem SDK JMK č. 261. Začátek okruhu je od zastávek vzdálen cca 150 m.
- Parkoviště: na náměstí před restaurací ALFA a před Sokolovnou. Začátek okruhu je od parkoviště na náměstí vzdálen cca 150 m a od parkoviště u Sokolovny cca 50 m.

## **BENEŠOVSKÝ OKRUH**

(modrá lyžařská trasa)

- Zastávka autobus. dopravy u Základní školy v Benešově: spoj č. 261 směr od Protivanova, č. 262 směr od Boskovic. Benešovský okruh je ze zastávky vzdálen asi 100 m po udržované stopě.
- Zastávka autobus. dopravy v obci Benešov cca 100 m od Zdravotního střediska: přímé spojení IDS JMK č. spoje 261 směr od Protivanova, č. 262 od Boskovic, č. 233 od Blanska, č. 780720 od Prostějova, č. 710912 od Olomouce. Vzdálenost z autobusové zastávky na Benešovský okruh asi 150 m na křižovatku u restaurace Morava.
- Parkoviště: u Základní školy Benešov (cca 100 m od trasy), u Zdravotního střediska Benešov (cca 150 m od trasy).

Také lze na tuto trasu nastoupit v obci Kořenec:

- Zastávka autobusové dopravy u Obecního úřadu Kořenec: linka 262 od Boskovic a 277 od Letovic. Začátek okruhu je u tenisového kurtu vzdálen od zastávky cca 150 m.
- Parkoviště: u Kulturního domu Kořenec cca 150 m od trasy; u Kořenec Golf & Ski Resort, začátek okruhu je vzdálen 1 m.

## **OKRUH MALÉ HRADISKO**

(modrá lyžařská trasa)

- Zastávka autobus. dopravy v M. Hradisku u „Pohostinství u Cetkovských“: linka č. 780720 (Prostějov–Protivanov–Boskovice), 780721 (Prostějov–Protivanov), 710912 (Boskovice–Olomouc). Okruh je vzdálen cca 50 m od zastávky, přístupný po místní komunikaci.
- Parkoviště: v M. Hradisku u „Pohostinství u Cetkovských“ (cca 50 m od trasy).

# Městys Protivanov je živou obcí

Městys Protivanov leží v Olomouckém kraji a je nejvýše položenou obcí Dražanské vrchoviny. V této spádové obci žije kolem 1050 obyvatel.

Najdeme tu mateřskou a základní devítiletou školu, zdravotní středisko s komplexní péčí pro děti a dospělé, informační centrum spojené s knihovnou, lékárnou, poštu, farní kostel ve slohu baroka. Pro sportovní vyžití se nachází v Protivanově dvě hřiště a pro děti nově vybudované dětské hřiště. V městysi funguje také několik spolků a organizací jako např. jednotka sboru dobrovolných hasičů, zásahová hasičská jednotka, TJ Sokol s oddílem kopané, krojovaný taneční soubor Skalák a dětský soubor Skaláček, pobočka základní umělecké školy, mateřské centrum, klub seniorů, turistický oddíl, pastorační centrum aj.

Městys Protivanov je živou obcí. Nedílnou součástí života zdejších obyvatel je plno kulturních, vzdělávacích a sportovních akcí. Lidé se tu snaží dodržovat zvyky a tradice. Tak například o masopustu se můžete, tak jako málo kde jinde, účastnit „Pochovávaní base“ a „Honění Kače“.

V okolí Protivanova je v zimě udržováno několik běžeckých tratí. Pilířem sítě těchto stop je systém šesti na sebe navazujících okruhů, z nichž každý je kolem deseti kilometrů dlouhý.



Rozprostírají se kolem rozhraní Jiho-moravského a Olomouckého kraje.

Nenáročná lyžařská trasa, tzv. Protivanovský okruh, je tvořena mírným a pozvolným převýšením na náhorní planině. Nástupní místo na tuto trasu je před protivanovskou Sokolovnou, kde se dá i dobře parkovat. Odtud vede lyžařská trať západním směrem k lesním partiím kolem významného vrcholu Skály s nadmořskou výškou 723 m n. m. Kolem Partyzánské chaty, která se tu nachází, vede lyžařská trasa dále až k nejvyššímu bodu Dražanské vrchoviny, ke Skalkám s nadmořskou výškou 734 m n. m. Tady najde-

me výškovou budovu meteorologické stanice. Meteoradar je vysoký 35 m a funguje tu od roku 1995. Ještě před Skalkami ale můžeme navštívit známý pramen řeky Punkvy. Lyžařská trasa dále pokračuje lesním královstvím po cestě směrem k Protivanovu, vychází z lesa na volné prostranství a po obecních komunikacích pokračuje směrem k Malému Hradisku. V lokalitě Staré Hradisko, což je památkově chráněné území, bývalo keltské oppidum. Po stopě se dále dostaneme do údolí a proti směru potoka k protivanovskému mlýnu, k historickému stavení s mlýnským náhonem. Je tu nově vybudována

i soustava uměle vytvořených rybníků a pro lyžaře je u mlýna umístěna odpočívka. Lyžařská trasa pokračuje do Protivanova, zpět na nástupní plochu před Sokolovnou.

Pokud by vám Protivanovský okruh nestačil, mohou se vaše kroky, nebo spíše běžky, napojit u Skal na Benešovský a Kořenecký okruh, které jsou situovány severním směrem. Naopak východním směrem od Protivanova, kolem větrných elektráren se po zhruba 3 km dostaneme do obce Bousín – Repechy, kde je v provozu nový penzion Lada. I tady jsou běžecké tratě pravidelně udržovány sněžným skútreem.

Po takovém zimním sportování určitě každému vyhládne. A tak můžete v obci navštívit několik pohostinství a restaurací. Na Náměstí také najdete místní informační centrum spojené s knihovnou, kde obdržíte zdarma brožurky o lyžařských trasách Dražanské vrchoviny, popř. si můžete zakoupit turistickou známku, sladké Protivanovské oplatky v několika příchutích, nebo další předměty, brožury a knihy vztahující se k tomuto regionu. Není žádný problém tu dostat i čaj na zahřátí a možná se vám poštěstí i shlédnout nějakou výstavu nebo kulturní akci, kterou tu knihovna pořádá.

Městys Protivanov, jeho malebná krajina, lesy, ticho a sníh na vás tady čekají s otevřenou náručí.



## Restaurace penzion GrilTour\*\*\* v Protivanově

Kontakt: +420 734 501 175 e-mail: [griltour@email.cz](mailto:griltour@email.cz)  
[www.aktual-griltour.cz](http://www.aktual-griltour.cz)

### UBYTOVÁNÍ

snídaně · polopenze · plná penze

### REKREACE

pobytové poukazy · turistika · cyklistika · sezónní sporty

### AKCE

reprezentace · rauty · slavnostní příležitosti · školení

**UBYTOVACÍ KAPACITA** 29 osob

**DVOJLŮŽKOVÉ A TŘÍLŮŽKOVÉ POKOJE S PLNÝM**

**PŘÍSLUŠENSTVÍM** sprchový kout, vana, toaleta, televize, telefon, hotelové služby.

**APARTMÁN**

**RESTAURACE** 50 osob – snídaně, polopenze, plná penze, denní menu, alacart, školení, semináře, podnikové večírky,



svatby, oslavy, rauty, uzavřená společnost. Přístup bez bariér, klimatizace, ozvučené jednotlivé úseky, mikrofon, pronájem jednotlivých úseků.

**BAR** 15 osob | **SALONEK** 20 osob | **SEZÓNNÍ VENKOVNÍ POZEZENÍ S GRILEM** 30 osob | **ATRAKTIVNÍ GASTRONOMIE**

WI-FI INTERNET ZDARMA, DĚTSKÉ HRÍŠTĚ, VLASTNÍ MONITOROVANÉ PARKOVIŠTĚ, ON-LINE WEB KAMERA, CELOROČNÍ PROVOZ, PŘÍZNIVÉ CENY, PLATBA KARTOU, NÁVAZNOST NA PROSTŘEDÍ DRAŽANSKÉ VRCHOVINY. CELOSEZÓNNÍ TURISTIKA. PŮJČOVNA SPORTOVNÍCH POTŘEB - PŮJČUJEME BĚŽKY (178-205) I BOTY O VELIKOSTECH 39-45.

**VPO<sup>®</sup> Protivanov**

**OKNA PRO VÁŠ SPOKOJENÝ ŽIVOT**



**OVĚŘENO  
ZÁKAZNÍKY**

# PLASTOVÁ • HLINÍKOVÁ • DŘEVĚNÁ OKNA & DVEŘE

GARÁŽOVÁ VRATA  
HLINÍKOVÉ FASÁDY  
ZIMNÍ ZAHRADY  
PARAPETY • ŽALUZIE  
ROLETY • SÍTĚ

**TRADICE VÝROBY  
OKEN A DVEŘÍ  
V PROTIVANOVĚ  
již od roku 1993**

- zpracování cenové nabídky
- poradenství • servis oken a dveří

nová

zelená

úsporám



☎ 800 280 800

[www.vpo.cz](http://www.vpo.cz)

# Suchý: Vyhledávaná rekreační obec



Obec Suchý se 452 obyvateli a svojí nadmořskou výškou 660 m je vyhledávanou lokalitou v letním i zimním období. Je součástí mikroregionu Boskovicko a spoluzkládajícím členem projektu Lyžařské trasy Dražanské vrchoviny.

Při příznivých sněhových podmínkách obec prostřednictvím sněhového skútru zabezpečuje úpravu a sjízdnost tří ze šesti lyžařských okruhů – Malé Hradisko, Protivanov, Suchý - v celkové délce 32,3 km běžeckých tratí. Tratě jsou v převážné

většině vedeny v lesních porostech, jsou značeny a jejich profil vyhovuje i méně zdatným lyžařům.

Pro pohodlí a informovanost lyžařů slouží vybudované Informační středisko na vzdálenější konci hráze rybníka. Zde si mohou odložit

a uzamknout do skříněk svoje věci po dobu provozu informačního střediska - viz [www.obecsuchy.cz](http://www.obecsuchy.cz).

O stavu sněhové pokrývky získá návštěvník informaci prostřednictvím online kamery, která je na středisku umístěna a snímá hráz rybníka

**Penzion U PETRA** najdete na Dražanské vrchovině nedaleko Boskovic v obci Suchý. Je plně nekuřácký, přizpůsoben celoročně pro rodinnou rekreaci. V zimě je možné bruslení a běžkové lyžování. Nedaleko je Moravský kras, Boskovice se zámek, hradem, židovským městem a spoustou kulturních akcí...

*Penzion U PETRA najdete na Dražanské vrchovině nedaleko Boskovic v obci Suchý. Je plně nekuřácký, přizpůsoben celoročně pro rodinnou*

*rekreaci. V zimě je možné bruslení a běžkové lyžování. Nedaleko je Moravský kras, Boskovice se zámek, hradem, židovským městem a spoustou kulturních akcí...*



## UBYTOVACÍ KAPACITA PENZIONU

je 20 míst ve 4 dvou a 3 třílůžkových pokojích s možností přistýlky u 3 dvoulůžkových pokojů. Každý pokoj má sprchový kout a WC.

**CENA UBYTOVÁNÍ:** 1 nocleh pro 1 osobu 300 Kč, dvě a více nocí 260 Kč.

**RESTAURACE PENZIONU** má 60 míst. Vhodná pro pořádání různých oslav, svateb, jubileí, firemních školení apod.

**Kontakt:** Milan Ošlejšek \* Suchý 20 \* Boskovice 680 01, tel.: 602 590 952 \* e-mail: [info@penzionupetra.cz](mailto:info@penzionupetra.cz) \* [www.penzionupetra.cz](http://www.penzionupetra.cz)





směrem k obci. Ubytovací kapacity v majetku obce jsou přes zimní období mimo provoz, návštěvníci mohou těchto služeb využít stejně jako možnost občerstvení využít v zařízeních penzionů v obci U Petra, Na dolech nebo v chatové oblasti penzionů Athéna.

Letošní zima zatím nesvědčí bruslařům. Při větších dlouhotrvajících mrazech je využita k nástřiku vodou plocha hřiště u sokolovny, kde mohou především děti a mládež posilovat svoji kondici.

Bruslení na zamrzlé vodní ploše rybníka probíhá na vlastní riziko každého účastníka, tloušťka ledu je v různých místech proměnlivá.

Sánkaři však nemají pro provozování svého sportu příznivé podmínky, děti jsou rády za sebemenší uježděný kopec nebo trochu svažitou cestu. V poslední době využívají nestálých sněhových podmínek cyklokrosaři, kteří v malých skupinkách udržují fyziku a ladí formu na jaro. Využívají značených cyklotras procházejících obcí.

Početné jsou rovněž skupiny návštěvníků holdujících pěší turistice. Jejich cesty vedou např. k radaru meteorologické stanice Skály, k prameništi říčky Punkvy.

Turistické trasy jsou dobře a přehledně značeny. Od všech návštěvníků, pěších i lyžařů, je očekávána slušnost a ohleduplnost k vyjetým a značeným trasám, stejně jako k lesním porostům. Tyto pozemky jsou z velké části majetkem šlechtického rodu Mensdorff-Pouilly nebo drobných vlastníků. Ti všichni se starají nejen o těžbu dřeva, ale



pamatují také na pěstební činnost, spojenou s vlastnictvím lesa.

Zvláště v zimním období se pak mohou turisté setkat s nemalou skupinou černé zvěře všech věkových skupin, která migruje za potravou a nejednou vystrašila návštěvníka.

Každý návštěvník, který do obce přichází za zdravím, poznáním, načerpáním fyzických i psychických sil, je vítaným hostem. Očekává se od něj, že se bude

chovat jako slušný návštěvník, jako člověk.



## PENZION A RESTAURACE NA DOLECH



*Restaurace a penzion na Dolech nabízí celoroční ubytování v prostředí Moravského krasu v krásném lesnatém prostředí Dražanské vrchoviny. Penzion nabízí ubytování s domácí atmosférou, pivnice, restaurace, nekuřácký salónek s kapacitou 20 míst a dalším o kapacitě 50 míst (pro pořádání akcí k různým příležitostem).*



- Nabízíme ubytování v penzionu po kompletní rekonstrukci s kapacitou až 17 lůžek.
- K ubytování slouží dva dvoulůžkové pokoje, dva čtyřlůžkové pokoje, jeden třílůžkový a jeden pětilůžkový pokoj s oddělenými ložnicemi.
- Všechny pokoje jsou vybaveny sociálním zařízením.
- K ubytování dále nabízíme v naší restauraci možnost snídaní, polopenze či plné penze.
- V areálu penzionu je k dispozici oplocené parkoviště.

### Restaurace a penzion na Dolech

Suchý 113, 680 01 Boskovice  
Mobil: +420 603 969 103  
E-mail: nadolech@seznam.cz  
www.restaurace-suchy.cz




# POD ZÁMKEM

hotel a restaurace



KONFERENCE



AKCE



Wi-Fi



PARKOVIŠTĚ



Boskovice • Hradní 4  
[www.hotelpodzamkem.com](http://www.hotelpodzamkem.com)

# HOTEL STARÁ ŠKOLA

Sloup v Moravském krasu 30



+420 516 435 489

[www.staraskola.cz](http://www.staraskola.cz)



- **Ubytování** - kapacita 54 lůžek
- **Stylová restaurace**
- **Školící prostory** - kapacita 100, 40, 20, 15, 8 osob
- **BOWLING, PIZZA, Krb s otevřeným ohněm - rožnění masa**
- **Sportovní vyžití** - školní tělocvična, bazén, hřiště
- **Koloběžky**
- **Výlety na koních a v koněbusích**
- **Moravský kras** – turistika, MTB, cykloturistika, běžecké stopy
- **Outdoorové služby** - kurz speleologie, speleo ferrata, kurz slaňování, lanové aktivity
- **Fotolety** nad Moravským krasem a okolím

# Petrovice mají jedinečnou atmosféru



**Petrovice leží na Dražanské vrchovině, severovýchodně od Blanska a patří k nejstarším vesnicím v okolí. Ve starých rodinných kronikách se uvádí, že zde už od šestého století trvale sídlil slovanský rod.**

V Moravského zemského archivu v Brně jsou pak uloženy nejstarší záznamy o Petrovicích, včetně první písemné zmínky o obci z roku 1374. V průběhu staletí vlastnilo Petrovice mnoho majitelů. Mezi nejvýznamnější ale patřili vladykové z Petrovic. Obec s tvrzí pak několikrát změnila majitele. Zkázu tvrze pak v roce 1431 dokonala Husitská vojska. Ta byla do základů vypálena a zcela zanikla. Dřevěný kostelík, který stál nedaleko tvrze, byl později přestavěn na kamenný gotický kostel. Kostel sv. Petra a Pavla stojí na stejném místě dodnes. Do současné barokní podoby byl dostavěn v roce 1735.

Petrovice jsou útulnou vesnicí s jedinečnou atmosférou. Původně dřevěná středověká dědina se v průběhu staletí samozřejmě měnila a vyví-

jela. Snaha stavět domy v úzkém sepětí s okolní krajinou však zde zůstala. Ze zkušeností a stavebního umu předků čerpají obyvatelé Petrovic dodnes.

Je třeba říci, že výstavba nových domů a opravy významných kulturních památek zde probíhají s významnou podporou vedení obce. Architektonická tvář Petrovic je vlídná a propojení obce s okolní krajinou je přirozené. Je radost procházet se upravenou vsí, jejíž architektura nijak zbytečně nevybočuje.

Na turisty a výletníky čeká v Petrovicích také celá řada služeb. Příjemné chvíle mohou strávit třeba v nově zrekonstruovaném penzionu U Hraběnky. Penzion nabízí kromě pohodlného ubytování i další služby pro relaxaci duše i těla. Mohou si zde odpočinout a načerpat další síly. Hostům je k dispozici wellness s vířivou vanou, saunou a infrasaunou.

Nad Petrovicemi se majestátně tyčí bývalý větrný mlýn z roku 1855. Místní horáci věnují ochraně přírody a péči o okolní krajinu velkou pozornost. Není to jen proto, že jsou Petrovice hojně navštěvovány turisty. Sami Petrovičtí chtějí žít v útulné a upravené vesnici. Proto se pečlivě starají o údržbu zeleně a společně dbají na pořádek v obci a okolí.

Společenský život v Petrovicích je pestrý a bohatý. V obci je několik spolků a sdružení, které se starají o rozmanité kulturní dění a o udržování tradic. Každý rok prochází vesnicí masopustní průvod masek s medvědem. Tato významná tradice má ko-

řeny hluboko v historii. A tak i dnes, když zahlédnete masopustní průvod rejdit po vsi, dýchne na vás atmosféra dávných časů... Všechny spolky a sdružení společně vytváří jedinečnou atmosféru v obci.

Petrovice jsou dnes, se svými šesti sty obyvateli, moderní vesnicí s výbornou občanskou vybaveností a technickou infrastrukturou.

Přehledné webové stránky obce získaly v roce 2010 dokonce titul „Zlatý erb“ – nejlepší webové stránky v České republice. Informovanost obyvatel Petrovic je tedy opravdu na vysoké úrovni.

V Petrovicích se prostě dobře žije.

[www.oupetrovice.cz](http://www.oupetrovice.cz)



## **Penzion U Hraběnky**

**se nachází téměř v samém centru chráněné krajinné oblasti Moravský kras v malé obci Petrovice v blízkosti propasti Macocha a Punkevních jeskyní**

Nabízíme ubytování v 7 standardně zařízených 2 lůžkových pokojích a apartmánech, a ve 3 zcela nových rodinných 2-pokojových apartmá.

*Pro relaxaci a odpočinek je hostům k dispozici malé wellness se saunou a whirlpoollem. Nabízíme také vyjížďky na koních, v kočárech a pro větší skupiny koněbusem. Naše restaurace nabízí tradiční českou a moravskou kuchyni a na přání rádi připravíme menu dle vašich přání a požadavků.*

K uspořádání rodinných oslav, svateb, firemních školení a setkání je k dispozici samostatný salónek propojený s letní terasou s možností rožnění a grilování.



**I v zimních měsících můžete poznat krásy jedné z nejznámějších krasových oblastí ve střední Evropě a využít ubytování v našem kempu v bungalovech vybavených kuchyňkou, sprchou, wc, tv, wifi připojením a topením...**

*V nedalekém okolí můžete navštívit barokní chrám ve Křtinách, zámek v Boskovicích či jen využít prodlouženého víkendu, navštívit městečko Jedovnice a zabruslit si na rybníku Olšovec.*

### Olšovec s.r.o. nabízí

- ✓ ubytování pro rodinnou dovolenou, školní výlety a školy v přírodě
- ✓ prostory pro konání školení, firemních akcí a srazů
- ✓ stravování - snídaně, obědy, večeře, obědové balíčky,
- ✓ rautové stoly, obložené mísy na oslavy, školení, svatby



### Na co se můžete těšit v létě 2013?

*Zábavné programy, animační programy, hudební večery, zázemí pro dětské hry, bazének pro děti, sportovní rybolov, minigolf. V těsné blízkosti kempu k dispozici volejbalové hřiště a půjčovna šlapadel a lodíček.*

**Objednávky na tel.: 724 783 881, e-mailu: kemp@olsovec.cz. Informace na www.olsovec.cz**



**Dlouhodobý pronájem rekreačního areálu v Jedovnicích.** Součástí rozsáhlého areálu je několik zděných budov v dobrém stavu – velká restaurace s barem, podsklepený „šumperák“ /byt správce/, 3 garáže, rozsáhlé parkovací plochy, ubytování ve zděných budovách a chatkách (85 lůžek), společné umývárny, k vodě 10 m.

**Tel.: 774 408 399 Cena k jednání 350 000 Kč/rok**  
**www.bbnreality.cz**



## Střední průmyslová škola Jedovnice

**CELOROČNĚ NABÍZÍ VOLNÉ KAPACITY**

- ubytování
- stravování
- pronájem víceúčelové sportovní haly

**Ubytování:** 2 - 4lůžkové pokoje, sociální zařízení společné na patře, společenská místnost, kuchyňka, (180 - 200 Kč/osoba/noc)

**Stravování:**  
plná penze (210 - 230 Kč)  
polopenze (122 - 135 Kč)  
Stravování je poskytováno dle počtu zájemců.

**Sportovní hala:** moderní sportoviště s kvalitním umělým povrchem poskytující kompletní vybavení vč. časoměry pro veškeré míčové hry, hodinový pronájem (500 - 600 Kč)

### Kontakty:

**skola@spsjedovnice.cz, 516 490 601**  
**hala@spsjedovnice.cz, 723 727 832**  
**www.spsjedovnice.cz**



# Buková - ideální místo pro zahájení přejezdu vrcholové partie Dražanské vrchoviny

Dražanská vrchovina je geomorfologický celek, spadající pod Brněnskou vrchovinu. Je nazvána podle obce Dražany, která leží na Prostějovsku. Nejvyšším bodem oblasti jsou Skalky s nadmořskou výškou 735 m n.m. Nachází se ve východní části, označované jako Konická vrchovina.

V této oblasti máme velice zajímavý typ pro běžkařské labužníky. Celá oblast je velmi navštěvovaná turisty a v zimním období především běžkaři. Vyznačené běžkařské trasy jsou stroje upravovány zejména v oblasti mezi



Kořencem a Protivanovem /mapa viz strany 12-13/. Již půl kilometru za obcí Buková najdete jeden z okruhů. My vám však nabízíme lahůdku pro „fajnšmekry“. Buková je totiž ideálním nástupištem pro přejezd celé Dražanské

vrchoviny.

Obec Buková je součástí dobrovolného svazku obcí – mikroregion Protivanovsko, který sdružuje osm obcí a po trase se s řadou z nich seznámíte. Než se vydáte na běžkařskou túru, nezapomeňte se podívat po malebné vesnici. Obec Buková, která je poprvé připomínána v roce 1547, náležela k bosko-



vickému panství. Název obce je odvozen od bukového dřeva, nebo od lesní trati, která se jmenovala Buková a za celou existenci se neměnil. V obci stojí chráněná zvonice z 18. století, kaple sv. Josefa ze 30. let 20. století a početná skupina lidových domů dřevěných a z hlíněného zdiva z 19. století. Kromě zemědělství se zdejší usadilci věnovali různým řemeslům a také zajímavé činnosti - pletení slaměných šňůr a výrobu slaměných ozdob, které se pletou dodnes. Obec je snadno přístupná autobusem z jihomoravského kraje jak od Boskovic respektive od Blanska nebo z olomouckého kraje častými autobusovými spoji i o víkendu.

Nejlepší podmínky pro přejezd většinou bývají od ledna prakticky do začátku března, kdy sněhová pokrývka zaručuje souvislý přejezd po trase hřebenkvy. Nejdeálnější podmínky bývají ve druhém vrcholu zimy /konec února/, kdy slehlý sníh a pevný podklad umožňuje velkou část trasy „bruslit“. Nejdeálnější trasa vede od Bukové přes Protivanov, Repechy, Dražany, Rozstání, kolem Kojálu, Kotvrdovic, Jedovnic a celou túru můžete zakončit např. v obci Rudice. Celkem 25 km zvládne každý i méně trénovaný lyžař, neboť trasa hřebenkvy nemá velké převýšení /budete se pohybovat stále mezi 500 a 600 m/.

## PENSION LADA

Otevřením pensionu Lada v roce 2012 získaly Repechy dominantu, která zahájila novou epochu v rozvoji turistického ruchu a posunula obec mezi významné rekreační lokality.

Pravidelně udržované lyžařské tratě patří k nevyhledávanějším na Střední Moravě a pension Lada se stal základnou a útočištěm vyznavačů bílé stopy nejen z tohoto regionu, ale i ze vzdálenějších obcí a měst. A tak zde můžete potkat běžkaře z Brna, Blanska, Boskovic, Vyškova, Prostějova, Olomouce a nejen je. Nejexotičtějšími návštěvníky Repech, kteří vyzkoušeli prvotřídně upravenou bílou stopu, byly „Kokosy na sněhu“ z Brazílie. [www.pensionlada.cz](http://www.pensionlada.cz)



# Rudice - obec s železářskou a hornickou tradicí

Rudice je obec s železářskou a hornickou tradicí, jejíž vznik sahá až do roku 1247. Leží ve střední části Moravského krasu v nadmořské výšce 490 až 530 m ([www.rudice.cz](http://www.rudice.cz)).

Okolí Rudice patří k nejromantičtějším místům v Moravském krasu. Největší přírodní zajímavostí je bezesporu 12 km dlouhý jeskynní systém Rudického propadání s naší nehlubší suchou propastí (-153 m). Jeskyně je vytvořena Jedovnickým potokem, který se propadá v aktivním ponoru slepého údolí nedaleko Rudice a vyvěrá u Býčí skály v Josefovském údolí nedaleko Adamova. Jeskynní systém vede přímo pod obcí (pod částí Tumperk) a tzv.



Rudický dóm je situován téměř přesně pod Dělnickým domem s restaurací Tumperek. Jeskynní prostory Rudického propadání nejsou přístupné veřejnosti. Navštívit je lze pouze výjimečně v rámci speleologických kurzů v doprovodu zkušeného speleologa - instruktora. Blíže na [www.speleorudice.cz](http://www.speleorudice.cz).

Nad jeskyním ponorem v Národní přírodní památce Rudické propadání se můžete procházet překrásnou scénérií skal Kolíbek, které si oblíbily i televizní štáby pro natáčení pohádek. Okolí Rudice, obklopené lesem i malebnými jezírky, pozůstatky těžebních prací z minulých století, láká k tichým procházkám stranou severní části Moravského krasu, která je přetížena turistickým ruchem (propast Macocha, vzdálená asi 5 km, Punkevní jeskyně atd.).

Přírodní zajímavosti i výtvoři lidských rukou, jako jsou rudická jezírka, lom Seč, kaplička sv. Antonína, nová kaple sv. Barbory a další určitě stojí za návštěvu a shlédnutí.

Obec ráda přivítá jak pěší, tak i cykloturisty, a v zimě i lyžaře - běžkaře. Rudice je také jednou ze zastávek mezinárodního projektu Evropské cesty železa, který vás seznámí s bohatou železářskou tradicí kraje, a naučné Stezky Srdcem jižní Moravy. Na vycházku se můžete vydat i sedm



km dlouhou naučnou stezku Jedovnické rybníky a Rudické propadání. Tato začíná u větrného mlýna a je vybavena 13 informačními panely, pokračuje kouzelným údolím Kolíbek k propadání a procházka kolem Jedovnického potoka končí u rybníka Olšovec. Hornickou a železářskou historii obce můžete také objevovat během naučné stezky „Rudické doly“, začínající také na větrném mlýně u informačního střediska s občerstvením. Větrný mlýn je přirozenou dominantou obce z roku 1865. Je v něm umístěno atraktivní muzeum historie obce, hornictví a hutnictví, a stálá expozice mineralogie a speleologie. Je populární mezi turisty jakéhokoliv věku i díky neopakovatelnému vyprávění bývalého dlouholetého průvodce „dědy Edy“, pana Eduarda Šebely.



# Vítejte v Olomučanech

**Obec Olomučany se nachází v Jiho-moravském kraji, jihovýchodně od Blanska, na pokraji chráněné krajinné oblasti Moravský kras. Je součástí mikroregionu Moravský kras, který sdružuje celkem šestadvacet obcí.**

První zmínka o obci se datuje do čtrnáctého století, přičemž za počátek je považován rok 1353. Historie obce je spjata především s železářstvím, hutnictvím, dřevorubectvím a keramickou výrobou. Obec je ze všech stran obklopena lesy, kde se nachází množství lákadel pro návštěvníky regionu. Kromě houbaření v lesích, je možno se projít po pěší

naučné stezce, projet se po cyklistických stezkách navazujících na Jantarovou stezku vedoucí směrem z Brna do Blanska.

Díky poloze obce a kopcovitému terénu s poměrně velkým převýšením se návštěvníkům naskýtají krásné výhledy do okolní krajiny, na okresní město, na kopce táhnoucí se podél údolí řeky Svitavy, mezi kterými je v dále vidět i Zámek Letovice. V okolních lesích lze navštívit množství studánek, které jsou součástí Lesnického Slavína a svou čistou vodou lákají turisty k osvěžení. Vzpomeňme např. studánku U Huberta, U Aničky, U Kukačky, U Srnce, Kančí, Nad Doubskou, aj. K návštěvě

láká rovněž spousta pomníků a památníků, věnovaných nejen zakladatelům právě zmiňovaného Lesnického Slavína, ale i známým osobnostem české historie z nichž nejznámější je Máchův památník, nacházející se na nejvyšším bodě okolí, odkud je při dobré viditelnosti možné spatřit Pálavské vrchy a dokonce i nejbližší vrcholky Alp.

V katastru obce se nachází zřícenina Nového hradu, viditelná již ze silnice vedoucí od Lipůvky do Blanska nad obcí Svinošice, nebo z oken vlaku přijíždějícího od Brna



do Blanska. Kolem zříceniny Čertova hrádku vede již zmiňovaná naučná pěší stezka a turistická stezka vyúsťující téměř pod hradbami Nového Hradu.

Nedílnou součástí historie obce, jejíž dostupnost je zajištěna autobusovým spojením z nedalekého Blanska, je kostel Nejsvětějšího srdce Páně, nově opravená Zvonička, která nám svým zvoněním připomíná poledne a klekání, budova bývalé továrny na keramiku. Zajímavostí je lesní hřbitov, kde se točilo několik scének pro známý seriál Četnické humoresky.

V polích nad obcí se nachází Hrubý lom, kde se těžil kámen pro stavby prvních obyvatel obce, který je zmiňován i v učebnicích a skriptech vysokých škol, jako naleziště otisků zkamenělin.

V obci se nachází budova základní školy a mateřské školy, budova obecního úřadu s kadeřnictvím a poštou.

Z infrastruktury obce je třeba zmínit obchody s potravinami, restaurace, obecní hospodu a možnost ubytování.

Ke sportovnímu využití slouží sportovní areál s travnatým fotbalovým hřištěm, pro děti je v obci vybudováno dětské hřiště. K odpočinku a zábavě slouží, především v letních měsících, výletní místo Bahňák, kde se pořádají zábavy, oslavy výročí, soutěže a kde kromě občerstvení se návštěvník může vykoupat v čisté vodě stejnojmenného rybníka.

Největší zajímavostí obce je však stálá expozice olomučanské keramiky, která se nachází v již zmiňované budově Obecního úřadu. Muzeum olomučanské keramiky vzniklo díky obětavosti místních občanů a vystavuje asi 250 předmětů, které si návštěvník, po dohodě s obecním úřadem, může přijít prohlédnout i s odborným výkladem.



  
**OLBERG**

**Hotel a restaurace Olberg se nachází ve spodní části obce Olomučany u hlavní silnice vedoucí z Blanska do Adamova. Poloha restaurace vybízí k příjemným procházkám do okolí a cestám do Moravského krasu.**

- nekuřácká restaurace
- polední menu • víkendové speciality
- příjemný interiér
- realizace soukromých i firemních akcí a rautů
- dětský koutek • letní zahrádka
- vlastní parkoviště • bezbariérový přístup • půjčovna sportovních potřeb • pořádání školení a kongresových akcí • ubytování

**Otevírací doba:** Po–Čt: 10.30 – 22.00  
Pá: 10.30 – 24.00  
So: 11.00 – 24.00  
Ne: 11.00 – 22.00

**HOTEL A RESTAURACE  
OLBERG OLOMUČANY**



**WWW.OLBERG.CZ 734 440 088**

# Naučte se pracovat s penězi a buďte

Myslete na svou budoucnost!

Zúčastněte se vzdělávacího semináře **ZFP GROUP**, společnosti s již 17letou tradicí na poli finančního vzdělávání. Naučte se sami rozumět penězům a nastartujte tak svou finanční nezávislost a růst.

## Smluvní partneři ZFP akademie, a.s.:

### Regionální kancelář č. 103

Komenského 44, 680 01 Boskovice  
tel.: 723 792 033  
e-mail: srk103@zfpakademie.cz

### Regionální kancelář č. 82

Rožmitálova 2302/6, 678 01 Blansko  
tel.: 775 767 753  
e-mail: srk82@zfpakademie.cz

### Regionální kancelář č. 23

17. listopadu 27, 680 01 Boskovice  
tel.: 608 921 946  
e-mail: srk23@zfpakademie.cz

[www.zfpgroup.cz](http://www.zfpgroup.cz)

Vaše vzdělání – váš kapitál.

**ZFP**  
**GROU****UP**

