


ZRCADLO

Tipy kam vyrazit za sportem, historií a zábavou



Středozápadní Morava: Region, který je a není

Cestovní ruch je ve světě považován za odvětví budoucnosti, protože jeho rozvoj provází silný ekonomický efekt. Představuje komplexní hospodářské odvětví, které významným způsobem ovlivňuje zaměstnanost, platební bilanci a socioekonomický rozvoj regionů. Podílí se na tvorbě hrubého domácího produktu, má vliv na příjmy do

místních rozpočtů a v neposlední řadě podporuje i investiční aktivitu v regionech. Podnikatelské aktivity zaměřené na domácí a aktivní zahraniční cestovní ruch si proto zaslouží zvýšenou pozornost a veřejnou podporu.

Významným potenciálem rozvoje cestovního ruchu disponuje i region Středozápadní Morava, jehož příroda i stávající infrastruktura poskytuje možnosti pro rozvoj prakticky všech typů cestovního ruchu, rekreačními pobyty, různými druhy turistiky a venkovským cestovním ruchem počínaje a intenzivním cestovním ruchem konče. Z celkového pohledu ale zatím není tento potenciál plně využíván.

Pokračování na str. 3

BOSKOVICE

MĚSTO SEDMIZUBÉHO HŘEBENE



Aktuální informace o všech akcích
www.boskovice.cz

14.-15. 3.	Lego Technic Show - Zámecký skleník
11. 4.	Zahájení turistické sezóny v Boskovicích
28. 4.	RH Faktor a Petr Bende - sokolovna
duben	Brány památek dokořán
1. 5.	6. Boskovické běhy
1.-3. 5.	Jarní sraz Velorexů
2. 5.	Melkovská 16 – pochod
2. 5.	Mezinárodní turnaj přípravek U10
7. 5.	Výstava Letci RAF - Muzeum Boskovicka
8. 5.	70. výročí osvobození s Boskovickým Sedmizubcem na Masarykově náměstí
16. 5.	Pochod za sedmizubým hřebenem
16. 5.	Muzejní noc - Rozsvítíme muzeum
30.-31. 5.	Japonská zastavení - Zámecký skleník
květen	Výstava filmových kostýmů z Arabely zámek Boskovice
3. 6.	Concentus Moraviae - zámek Boskovice
12. - 14. 6.	Žijeme hrou - mezin. turnaj přípravek
22. 6.	Concentus Moraviae - kostel sv. Jakuba
25. 6.	Koncert Michala Davida - letní kino
duben - červen	Arboretum Šmelcovna - specializované výstavy
červen - srpen	Promenádní sezóna a Boskovický pohádkový hřebínek



BTV - Boskovická televize



Aktuální reportáže
 Představení Boskovic
 Dokumenty z historie

www.btv.boskovice.cz

MIS Boskovice a IC Boskovicko

Masarykovo nám. 3/1, 680 01 Boskovice

Telefon: 516 488 677

E-mail: informace@boskovice.cz

www.regionboskovicko.cz



MĚSTO BOSKOVICE, KULTURNÍ ZAŘÍZENÍ MĚSTA BOSKOVICE
a ZO ČESKÉHO SVAZU CHOVATELŮ VÁS ZVOU NA

XII. HUSÍ SLAVNOSTI v Boskovicích 3.-4. října 2015



VELKÝ TRH LIDOVÝCH ŘEMESEL

dětské atrakce a dětské dílny

nabídka husí pečinky v Zámeckém skleníku

PRODEJ HUSÍCH SPECIALIT

husí menu v boskovických restauracích

výstava chovatelů drobného zvířectva

výstava soudobé i historické zemědělské techniky

BOHATÝ SPOLEČENSKÝ A KULTURNÍ PROGRAM

BOSKOVICE



AREÁL LETNÍHO KINA
PARK U ZÁMECKÉHO SKLENÍKU
ZÁMECKÝ SKLENÍK
MUZEUM BOSKOVICKA
AREÁL ZA MUZEEM
BOSKOVICKÉ RESTAURACE



Podrobnější informace na www.husi-slavnosti.cz

Dokončení ze str. 1

Turistický region Středozápadní Morava zahrnuje území ohraničené na západě územím kraje Vysočina v okolí Žďaru nad Sázavou, na severu Pardubicemi a na východě hanáckou metropolí Olomoucí. Jižní hranice regionu je vymezena největším městem Jihomoravského kraje Brnem s rozsáhlým zázemím.

Jaké jsou hlavní zimní turistické atrakce našeho regionu?

• **Moravský Kras** – zpřístupněné jeskyně, některé jsou otevřeny i v zimním období.

• **Východní část Českomoravské vrchoviny** – řada upravených běžeckých tras v celé oblasti, několik dobře vybavených ski-areálů, kvalitní restaurační a ubytovací zařízení.

• **Nejbližší okolí Brna** – návaznost na infrastrukturu druhého největšího města v ČR.

• **Běžkařská oblast Dražanské vrchoviny** – dříve opomíjený region, který prochází bouřlivým vývojem, zejména ve vybavenosti, upravované běžecké trasy aj.

• **Doprovodná infrastruktura zaměřená na cestovní ruch** – wellness, aquaparky, ubytovací a restaurační zařízení, muzea, his-

torické památky, kulturní a sportovní akce – ty jsou soustředovány do větších měst v regionu – Brno, Vyškov, Blansko, Boskovice, Kuřim, Svitavy, Moravská Třebová, Nové Město na Moravě, Polička, Tišnov aj.

V našem regionu nenajdete světoznámá sportovní střediska, areály se skokanskými můstkami ani lyžařské terény hodné olympiád. A přece si i v zimě, zvláště, když je dostatek sněhu, můžete vybírat z bohaté nabídky míst pro svůj odpočinek, sportovní či společenské vyžití, nebo taková, která obohatí váš intelektuální pohled na svět.



Klub českých turistů Boskovice
ve spolupráci s dalšími partnery
pořádá

v sobotu 5. září 2015

6. ročník

POCHOD

po dálničním tělese

R43



S START: pro pěší i cyklo

SEVERNÍ VĚTEV

- Moravská Třebová / zámek • 8–9 hod. • 35 km
- Městečko Trnávka / u obecního úřadu • 8–9 hod. • 28 km
- Jevíčko / Informační centrum • 9–11 hod. • 18 km
- Velké Opatovice / hřiště u nádraží ČD • 8–11 hod. • 17 km
- Knínice–Vanovice–Šebetov / křiž. cyklotrasy 5223 a dál. tělesa • 10–12 hod. • 8 km
- Boskovice / sokolovna • 10–12 hod. • 12 km
- Boskovice / sokolovna • 10–13 hod. • 4 km

JIŽNÍ VĚTEV

- Brno-Bystrc / parkoviště u přístaviště • 6–8 hod. • 41 km
- Kuřim / stánek PNS nádraží ČD • 7–10 hod. • 32 km
- Lipůvka / stánek na parkovišti • 8–11 hod. • 27 km
- Lažany / u obecního úřadu • 8–11 hod. • 25 km
- Rekr. středisko Jižní Portál u Újezdu u Č.H. • 9–11 hod. • 19 km
- Černá Hora / parkoviště u úřadu městyse • 9–11 hod. • 14 km

Startovací místo může být i v jiné obci ČR (registrace v cíli).

C CÍL: vyletiště u školy v **MLADKOVĚ** (místní část Boskovic)
• 11–17 hod.

V cíli kulturní program • od 13 do 17 hodin – hudební produkce, občerstvení (pivo, limo, klobásy aj.), soutěže pro děti, atrakce pro děti, představení partnerů akce, připomenutí tragických silničních tragédií na silnici I/43, petice účastníků akce, bohatá tombola aj.

Startovné 30 Kč

Ubytování – možno zajistit noclehy v Sokolovně Boskovic

Více na www.zrcadlo.net

Informace: tel. 774 408 399, j.olderich@centrum.cz



**Přijďte podpořit řešení
komunikace R43**

**SPOLEČNÁ VYCHÁZKA
s odborným výkladem**

Pohádková říše rostlin, víl a skřítků

ARBORETUM

ŠMELCOVNA BOSKOVICE



od 15. března do 15. listopadu - denně mimo pondělí

V lokalitě Dva Dvory-Šmelcovna, ve významném krajinném prvku na západním okraji Drahanské vrchoviny se rozkládá 8 hektarový, soukromý, veřejnosti přístupný, **přírodní, naučný a odpočinkový areál**, členěný na plochy s přirozeným vegetačním porostem významného krajinného prvku a na plochy cíleně osázené **sortimentem mnoha tisíců kultivarů okrasných rostlin** (listnatých, jehličnatých keřů a stromů, popínavých, vřesovištních a stálezelených dřevin, ovocných dřevin, trvalek, cibulovin, okrasných trav, vodních a bahenních rostlin). **Modelové výsadby okrasných rostlin** jsou doplněny **širokým sortimentem bobulového, jádrového, peckového ovoce** a sortimentem okrajových ovocných dřevin v tzv. **Ovocné naučné steze**.

Areál je doplněn **zookoutkem** zakrslých hospodářských zvířat, **expozicemi pohádkových bytostí** a **zahradním prodejním centrem** s nabídkou širokého sortimentu okrasných a užitkových rostlin, keramiky, pěstebních nádob, substrátů a dalšího sortimentu. Součástí arboreta je samostatný výstavní a **prodejní areál Dva Dvory** se samostatným **občerstvením**, prodejnou a expozicí pohádkových bytostí „**Ze zahrádky do pohádky**“, otevřený pouze v době akcí arboreta.

Provozní doba

ARBORETUM ÚT-NE 9.00-17.00

PRODEJNÍ CENTRA ÚT-NE 9.30-16.30

Akce v roce 2015

JARO V ARBORETU ► 14. – 19. dubna • cibuloviny

► 28. dubna – 10. května • dny sakur

► 12. – 24. května • iris a rhododendrony

LÉTO V ARBORETU ► 18. – 23. srpna • trávy, trvalky

PODZIM V ARBORETU ► 1. – 25. října

► 16. – 19. října • Výstava ovoce a okrasných rostlin

► 25. – 26. listopad • Dny adventní vazby

výlet
pro celou rodinu

Arboretum Šmelcovna, Šmelcovna 3, 680 01 Boskovice, tel.: 602 173 936

e-mail: arboretum@smelcovna.cz, <http://www.smelcovna.cz>



ARBORETUM ŠMELCOVNA
BOSKOVICE

PŘÍRODNÍ PARK HALASOVO KUNŠTÁTSKO

Kunštát: Město s bohatou tradicí



Kunštát, Jihomoravský kraj, okres Blansko n. v. 446 m, 2 783 obyvatel.

Nachází se v malebném zámku na rozhraní Boskovické brázd a Hornosvratecké vrchoviny. Od roku 1980 v přírodním parku Halasovo Kunšátsko.

Titul město Kunštát získal 1. července 1994.

První písemná zmínka o Kunšátu pochází z roku 1279. Stavitelem a majitelem hradu byl Kuna, syn Gerharda za Zbraslavi, po něm se sídlilo i městečko nazývalo Kunovo místo (Cunstat - česky Kunovo místo).

Významné události města připomínají bronzové desky u kašny na náměstí Krále Jiřího, která je dílem rakouského sochaře Hanse Muhra z roku 1996.

Centrem současného života v Kunšátě je náměstí Krále Jiřího. Zde získáte všechny informace, které se Vám budou hodit při dalším poznávání města a okolí - informační centrum, městský úřad, knihovna, autobusové zastávky, prodejny, restaurace i odpočinkové plochy.

Kunštát je přirozeným centrem širokého okolí a spolu s dalšími samostatnými obcemi tvoří Mikroregion Kunšátsko-Lysicko. Celý mikroregion je propojen sítí značených stezek pro pěší i cykloturistiku, které jsou napojeny na další, okolní regiony.

STÁTNÍ ZÁMEK KUNŠÁT

je přístupný veřejnosti. Současná stavba v sobě skrý-



vá unikátní hradní palác z poloviny 13. století a patří tak mezi nejstarší kamenné hrady na Moravě. V roce 2002 byl prohlášen národní kulturní památkou.

Přestavba na renesanční zámek se uskutečnila po roce 1530, jeho dnešní podoba je výsledkem barokních a klasicistních stavebních úprav z průběhu 17. – 18. století. Páni z Kunšátu drželi panství do roku 1520. Z nichž nejslavnější člen rodu, český král Jiří z Kunšátu a z Poděbrad, vlastnil Kunštát v letech 1427 – 1464.

Posledními šlechtickými držiteli zámku byli v letech 1901 – 1939 příslušníci rodu Coudenhove-Honrichsů, poslední z nich Františka, darovala v roce 1939 kunšátský velkostatek Kongregaci sester Těšitelů Božského Srdce Ježíšova. Z tohoto rodu pocházel i Richard Mikuláš Coudenhove – Kalergi (1894 – 1972), který v roce 1923 založil Panevropskou unii.

Hodnotný komplex zámeckých budov je obklopen parkem, založeným v 16. století a postupně rozšířeným na celé zámecké návrší. Součástí parku je ojedinělý zámecký psí hřbitov, založený koncem 19. století.

Zámecký areál je návštěvníkům představen formou naučné stezky. S jednotlivými stavebními a krajinnými prvky seznamují informační tabule. www.zamek-kunstat.cz

KOSTEL SV. STANISLAVA

na náměstí Krále Jiřího je původně gotická stavba z konce 15. století, barokně přestavěná v 17. století.

Dominantou interiéru farního kostela je oltářní freska z roku 1984 od Milivoje Husáka z Lelekovic u Brna. Freska byla vytvořena podle křížku z archeologického nálezu z doby Velkomoravské. Ježíšovo vítězství a moc je znázorněna pomocí čtyř žvlů. Sochu sv. Stanislava,



patrona farního kostela, vytvořil brněnský řezbář a restaurátor, rodák z nedalekých Lysic Jaroslav Vaněk, podle návrhu architekta Klimeše. Za pozornost návštěvníka také stojí náhrobní kameny někdejších majitelů kunšátského panství Jana Černického z Kácova, Štěpána a Barbory Schmidových (majitel kunšátského panství, který udělil v roce 1620 privilegia cechu hrnčířskému) a Karla Benedikta, hraběte z Lamberka.

HŘBITOVNÍ KOSTEL SV. DUCHA

byl vystaven jako rodinný kostel (Familien Kirche) v roce 1738 na místě starého kostela připomínaného před rokem 1670. Jednoduchá, avšak slohově velmi čistá barokní stavba sloužila vždy jako rodinný kostel majitelům kunšátského panství. Nachází se pod ním rozlehlá krypta s rodinnou hrobkou Honrichsů a Coudenhove-Honrichsů. Kostel je obklopen hřbitovem, kde je hrob básníků Františka Halase, Ludvíka Kundery a mnoha dalších významných osobností.

JESKYNĚ BLANICKÝCH RYTÍŘŮ

Mezi Kunšátem a Rudkou vznikl ve 20. letech minulého století na popud kunšátského občana Františka Buriana zajímavý komplex pískovcových soch od samouka Stanislava Rolínka. Jako první zde vytvořil sochu prezidenta T. G. Masaryka, která se svou výškou 13 m byla nejvyšší ve střední Evropě. Během protektorátu musela být zničena a zůstaly z ní jenom obrovské boty na podstavci. Současně vznikala jeskyně se sochami bájných Blanických rytířů.



Nad lesoparkem s Jeskyní blanických rytířů stojí **Burianova rozhledna**. Byla postavena v roce 1928 na kopci Milenka 579 m n.m. a je vysoká 16 metrů. Při dobré viditelnosti můžete dohlédnout až na Praděd a Sněžku.

Smyslová zahrada vzniká v areálu od roku 2009. Původně byla určena pro nevidomé, ale je o ni velký zájem mezi všemi návštěvníky. Se zavázanými očima si můžete vyzkoušet svým hmatem a čichem rozeznávat rostliny, orientovat se pomocí zvuků anebo hmatem rozeznávat různé materiály. Značení je zde v Braillově písmu. Tato zahrada je jednou z mála, které v České republice vznikly. Více na www.rudka.cz.

ZAJÍMAVOSTI, VOLNÝ ČAS

PAMĚTNÍ SÍŇ FRANTIŠKA HALASE A KLEMENTA BOCHOŘÁKA

tvorí stálá expozice v prostorách informačního centra. František Halas (1901-1949), jeden z nejvýznamnějších představitelů české poezie 30. a 40. let dvacátého století, jehož rod pocházel z nedaleké Rozseče a on sám v Kunštátě často pobýval. V roce 1945 byl jmenován prvním čestným občanem Kunštátu. Kle-

ment Bochořák (1910–1981), básník a spisovatel, je kunštátský rodák. S Kunštátem je spjatý dvěma prozaickými knihami, ale i jeho básně jsou přímo inspirovány kunštátským dětstvím, naší přírodou a setkáními s přítelem Halasem a mnoha dalšími.

INFORMAČNÍ CENTRUM

V prostorách je IC na náměstí Krále Jiřího je stálá prodejní výstava „**Historie a současnost hrnčířství na Kunštátsku**“.

Výstava návštěvníkům umožní alespoň částečně nahlédnout do historie hrnčířství v našem regionu a zhlédnout ukázky hrnčířských výrobků bývalých mistrů tohoto řemesla, včetně řady dobových fotografií. Výstava zahrnuje i prezentace současných místních dílen s možností objednání zboží. Návštěvníci mají také možnost přímého nákupu hrnčířských výrobků.

SVÁTKY ŘEMESEL

Druhý víkend v červnu přijíždí

do Kunštátu na pozvání více jak stovka mistrů ruční řemeslné výroby a představují zde svoje umění a dovednosti. Projekt je zaměřen na názornou živou prezentaci všech řemesel, které tvoří významnou část našeho národního kulturního dědictví.

Letošní již osmý ročník Svátků řemesla a krásy ušlechtilých koní se odehraje 13. a 14. června.

Více na www.osremesla.eu.

HRNČÍŘSKÝ JARMARK

Kunštát a hrnčířství patří nerozlučně k sobě již po mnoho let. První písemná zmínka o hrnčířství v Kunštátě je z roku 1599. Nejvíce se mu zde dařilo na přelomu 18. a 19. století, kdy bylo zboží vyváženo i do cizích zemí. Dějinné události pak ovlivňovaly další rozvoj kunštátských keramických dílen. Významný byl rok 1989 a opětovné uvolnění soukromého podnikání.

V roce 1993 byla navázána tradice hrnčířských jarmarků, která se těší velké oblibě a uznání. Kunštátské náměstí se změnilo v otevřené hlediště a své výrobky zde vystavují mistři hrnčířského řemesla z celé ČR a v posledních letech i ze zahraničí. Hrnčířský jarmark probíhá vždy třetí víkend v měsíci září a získal si již pevné místo v celorepublikovém kalendáři kulturních akcí.

Termín letošního Hrnčířského jarmarku v Kunštátě je 19. až 20. září.

HALASŮV KUNŠTÁT

Básník a překladatel František Halas si velmi oblíbil zdejší kraj. Sám o něm kdysi napsal: „.... mé srdce a mé smysly jsou doma tam na Kunštátsku, odkud pochází celý můj rod. Je tam ještě plno šlépějí mých dědů a báb a Halasama se to tam jen hemží ...“



Z iniciativy spisovatele a básníka Ludvíka Kundery, rovněž významné literární osobnosti Kunštátu, bylo v roce 1969 v Rudce u Kunštátu uspořádáno Svazem českých spisovatelů první halasovské sympozium s mezinárodní účastí. Od tohoto roku se každoročně v měsíci říjnu konají večery poezie, které do města přivádějí řadu literárních i hereckých osobností.

RESTAURACE HOTEL RUDKA



Tradiční centrum společenského dění na Kunštátsku nabízí:

- kvalitní ubytování – stylové pokoje
- restaurace s mimořádnou nabídkou
- OSLAVY, SVATBY, ŠKOLENÍ
- letní terasu
- LESNÍ PARK PRO DĚTI A RODIČE



- rauty a společenské akce
- catering
- stravování pro zájezdy
- firemní večírky
- narozeninové oslavy
- svatební hostiny
- předvánoční firemní večírky
- pořadatelské služby
- semináře
- kongresy
- plesy Hotel Rudka s.r.o.

Kontakt: pevná linka: 539 083 405
mobilní telefon: 724 054 122
info@hotelrudka.cz / recepce@hotelrudka.cz

WWW.HOTELRUDKA.CZ



KONTAKTY:

Městský úřad

nám. Krále Jiřího 106, 679 72
tel. +420 515 534 300
e-mail: mu@kunstat-mesto.cz
www.kunstat.eu

Městské informační centrum

nám. Krále Jiřího 105, 679 72
tel. +420 516 410 576, 602 662 306
e-mail: info@kunstat-mesto.cz

WWW.KUNSTAT.EU

Brána Moravského krasu slaví

V letech 2015 a 2016 si Město Blansko připomene tři významná historická výročí. V roce 2015 to bude 110. výročí povýšení Blanska na město v roce 1905 a 200. výročí úmrtí Karoliny Meineke na blanenském zámku v roce 1815. Oslavy proběhnou i v roce 2016, a to k 880. výročí první písemné zmínky o městě v Letopise kanovníka Vyšehradského (1136).



BLANSKO



Co slavíme?

Povýšení Blanska na město bylo stanoveno na 15. února 1905. Teprve s datem 22. března byl doručen z boskovického hejtmanství slavnému představenstvu města Blanska - k rukám velectěného purkmistra a továrníka Karla Ježka tento přípis: „Jeho císařské a královské Apoštolské Veličenstvo ráčilo Nejvyšším Rozhodnutím ze dne 15. února 1905 městys Blansko v politickém okrese Boskovickém na město nejmilostivěji povýšiti.“

Významnou událost připomíná v přízemí blanenské radnice na náměstí Svobody č. 32/3 ve zdi zasazená výrazná černá mramorová pamětní deska se zlatým písmem.



V Blansku se před **dvěma sty lety** v lednu roku 1815 uzavřela pohnutá životní pouť **Karoliny Meineke**. Dáma, která se mohla stát anglickou královnou, se narodila roku 1768 v Hannoveru v rodině generála von Linsingen. Když se v roce 1790 seznámila s princem Williamem, vévodou z Clarence, synem anglického krále Jiřího III., netrvalo dlouho a oba se do sebe zamilovali. Karolina dokonce svolila k sňatku. Protože si však oba milenci byli vědomi nerovnosti svého rodového postavení, odehrála se svatba tajně 21. srpna 1791. Královská rodina ale Karolinu odmítla mezi sebe přijmout... Na počest Karoliny Meineke byl v blízkosti kostela sv. Martina

vybudován památník a rozárium ve tvaru iniciál jejího jména a natočeny dva filmy.

První písemná zmínka o Blansku je zachycena v Letopise kanovníka



2015 110. VÝROČÍ
POVÝŠENÍ BLANSKA NA MĚSTO

2015 200. VÝROČÍ
ÚMRTÍ KAROLINY MEINEKE

2016 880. VÝROČÍ
PRVNÍ ZMÍNKY O MĚSTĚ

Vyšehradského, pokračovatele Kosmova, a vztahuje se k zajímavé události roku 1136, kdy mezi olomouckým biskupem Jindřichem Zdíkem a brněnským úředním knížetem Vratislavem probíhal ostrý majetkový a politický spor o právo vystavět v Blansku nový kostel.

Město má pro oslavy v letech 2015-2016 již schválené logo v několika grafických variantách, které po oba roky ponese Zpravodaj města Blanska, blanenský web a také veškeré akce, které budou do oslav výročí zahrnuty. Výročím bude věnována také speciální sekce webu www.blansko.cz.

Výročím provází po celý rok významné akce kulturního i sportovního rázu. Jedná se jednak o stávající zavedené akce, které si již získaly mezi blanenskou veřejností a návštěvníky města oblibu a jednak o další akce a sportovní podniky, které se ve městě v tomto období uskuteční zcela mimořádně. V rámci akce Zahájení turistické sezony v regionu Moravský kras a okolí bude slavnostně pokřtěna nová publikace s názvem **Hrady blanenského okolí**, která byla vydána právě ke 110. výročí povýšení Blanska na město.

Kalendář akcí k výročí pořádaných v roce 2015 lze již nyní nalézt na www.blanensko.cz a www.blansko.cz, propagační předměty a veškeré informace k oslavám získáte v Blanenské informační kanceláři „Blanka“.

Připravované akce:

- 12. 4. Zahájení turistické sezony v regionu Moravský kras a okolí
- 9. 5. Mistrovství ČR v kulturistice
- 9. 5. Cena města Blanska v plavání, Krytý bazén
- 15. 5. Muzejní noc, Zámek
- 29. 5. Noc kostelů, kostel sv. Martina
- 30. 5. Historický jarmark a oslava Dne dětí, Zámecký park
- **červenec - srpen** Folkový festival Muzika pro Karolínku, Zámek (středy v 19 hod)
- **červenec - srpen** Promenádní koncerty, nám. Svobody (neděle v 10 hod)
- 29. 8. Půlmaraton Moravským krasem
- 11. - 13. 9. Dny evropského dědictví – Blanenské zámecké dny
- 13. - 15. 11. Vítání sv. Martina
- 27. - 28. 11. Rozsvícení vánočního stromu, nám. Republiky
- **prosinec** Udělení Ceny města Blanska za kulturu

Blanenská informační kancelář „Blanka“

Rožmitállova 6, 678 01 Blansko

Tel.: +420 516 410 470, +420 516 775 185

Fax: +420 516 410 480

E-mail: infocentrum@blansko.cz

www.blansko.cz, www.blanensko.cz





- ◆ ubytování v moderních dvoulůžkových pokojích a dvoupokojovém rodinném apartmá
- ◆ restaurace s letní venkovní terasou a výhledem na zámecký park
- ◆ sál s možností pořádání firemních akcí nebo soukromých a svatebních oslav
- ◆ pivotéka s širokou nabídkou pivních značek, 5 druhů piv na čepu
- ◆ možnost využití našeho osmidráhového bowlingového centra s restaurací v těsné blízkosti hotelu

ZÁMEČKÁ
SYPKA

www.sypkablansko.cz ◆ Dvorská 6a, Blansko, tel.: 516 412 887

UBYTOVÁNÍ ◆ RESTAURACE ◆ SÁL ◆ PIVOTÉKA ◆ BOWLING

Restaurace 602 563 646 ◆ Recepce 702 002 824 ◆ Bowling 776 887 700

KULTURNÍ STŘEDISKO MĚSTA BLANSKA

KS
KULTURNÍ STŘEDISKO
MĚSTA BLANSKA

FARMÁŘSKÉ TRHY

ČT 5. 3., 19. 3., 2. 4., 16. 4., 30. 4., 14. 5.,
28. 5., 11. 6., 25. 6. 2015 od 9–15 h
NÁMĚSTÍ REPUBLIKY BLANSKO



CHARITATIVNÍ MÓDNÍ PŘEHLÍDKA

POMÁHAT JE V MÓDĚ... TAK POMOZTE I VY!



14. 3. 2015 ve 14.30 h

DĚLNICKÝ DŮM BLANSKO

Více informací na www.prehlidka.bk.cz

ZASE TA SBOROVNA

8. 4. 2015 v 19.30 h, DĚLNICKÝ DŮM BLANSKO
hrají: P. Trávníček, L. Finková, K. Kornová,
H. Sršňová, M. Fialková, H. Tunová, Z. Havlas



PÁLENÍ ČARODĚJNIC

30. 4. 2015 od 15 h,
REKREAČNÍ OBLAST PALAVA



LAĎA KERNDL 70

16. 5. 2015 od 20 h, DĚLNICKÝ DŮM BLANSKO
hosté: I. Csáková, R. Horký, R. Matal



Z LOUŽE POD OKAP

11. 5. 2015 v 19.30 h
DĚLNICKÝ DŮM BLANSKO
hrají: V. Kratina, D. Homolová,
M. Dolinová, F. Tomsa



SPECIÁLNÍ AKCE: při zakoupení vstupenek
na divadla ZASE TA SBOROVNA a Z LOUŽE POD OKAP
cena za obě představení 330,- Kč



XVIII. JARMARK + DĚTSKÝ DEN

30. 5. 2015 od 7 h
ZÁMECKÝ PARK BLANSKO



ZLATÉ SLUNCE 2015

finále soutěže dětských filmů
25. 6. a 26. 6. 2015 od 9 h
DĚLNICKÝ DŮM, KINO BLANSKO

BLANENSKÝ **rovnost**
deník

KVĚTINY **Dárkový**
www.darkovysevis.eu

teamagency.cz



NAŠI PARTNEŘI
www.ksmb.cz



AUTO
POKORNÝ
MOTORS
Lůžky prověřená
kvalita

HOTEL SLADOVNA



Zámecká restaurace Rájec – Jestřebí



- stylové prostředí
- celodenní stravování,
- zvěřina, ryby
- svatební hostiny
- oslavy, večírky, rauty
- stravování
hromadných výprav
- kapacita 70 míst



Otevřeno: DUBEN so-ne * KVĚTEN – ŘÍJEN denně od 9 hodin (mimo pondělí), tel.: 739 069 342

SEVER MORAVSKÉHO KRASU

Petrovice: Obec s atmosférou



Petrovice leží na Dražanské vrchovině, severovýchodně od Blanska a patří k nejstarším vesnicím v okolí. Ve starých rodinných kronikách se uvádí, že zde už od šestého století trvale sídlil slovanský rod.

ze, byl později přestavěn na kamenný gotický kostel. Kostel sv. Petra a Pavla stojí na stejném místě dodnes. Do současné barokní podoby byl dostavěn v roce 1735.

Petrovice jsou útulnou vesnicí s je-

a propojení obce s okolní krajinou je přirozené. Je radost procházet se upravenou vsí, jejíž architektura nijak zbytečně nevybočuje.

Na turisty a výletníky čeká v Petrovicích také celá řada služeb. Příjemné chvíle mohou strávit třeba v nově zrekonstruovaném penzionu U Hraběnky. Penzion nabízí kromě pohodlného ubytování i další služby pro relaxaci duše i těla. Mohou si zde odpočinout a načerpat další síly. Hostům je k dispozici wellness s vířivou vanou, saunou a infrasaunou.

Nad Petrovicemi se majestátně tyčí bývalý větrný mlýn z roku 1855. Místní horáci věnují ochraně přírody a péči o okolní krajinu velkou pozornost. Není to jen proto, že jsou Petrovice hojně navštěvovány turisty. Sami Petrovičtí chtějí žít v útulné a upravené vesnici.

Proto se pečlivě starají o údržbu zeleně a společně dbají na pořádek v obci a okolí.

Společenský život v Petrovicích je pestrý a bohatý. V obci je několik spolků a sdružení, které se starají o rozmanité kulturní dění a o udržování tradic. Každý rok prochází vesnicí masopustní průvod masek s medvědem. Tato významná tradice má kořeny hluboko v historii. A tak i dnes, když zahlédnete masopustní průvod rejdit po vsi, dýchne na vás atmosféra dávných časů... Všechny spolky a sdružení společně vytváří jedinečnou atmosféru v obci. Petrovice jsou dnes, se svými šesti sty obyvateli, moderní vesnicí s výbornou občanskou vybaveností a technickou infrastrukturou. V Petrovicích se prostě dobře žije.

www.oupetrovice.cz



V Moravského zemského archivu v Brně jsou pak uloženy nejstarší záznamy o Petrovicích, včetně první písemné zmínky o obci z roku 1374. V průběhu staletí vlastnilo Petrovice mnoho majitelů. Mezi nejvýznamnější ale patřili vladykové z Petrovic. Obec s tvrzí pak několikrát změnila majitele. Zkázou tvrze pak v roce 1431 dokonala Husitská vojska. Ta byla do základů vypálena a zcela zanikla. Dřevěný kostelík, který stál nedaleko tvr-

dinečnou atmosférou. Původně dřevěná středověká dědina se v průběhu staletí samozřejmě měnila a vyvíjela. Snaha stavět domy v úzkém sepětí s okolní krajinou však zde zůstala. Ze zkušeností a stavebního umu předků čerpají obyvatelé Petrovic dodnes.

Je třeba říci, že výstavba nových domů a opravy významných kulturních památek zde probíhají s významnou podporou vedení obce. Architektonická tvář Petrovic je vlídná



Penzion U Hraběnky

se nachází téměř v samém centru chráněné krajinné oblasti Moravský kras v malé obci Petrovice v blízkosti propasti Macocha a Punkevních jeskyní.

Nabízíme ubytování v 7 standardně zařízených 2 lůžkových pokojích a apartmánech, a ve 3 zcela nových rodinných 2-pokojových apartmá.

Pro relaxaci a odpočinek je hostům k dispozici malé wellness se saunou a whirlpoolem. Nabízíme také vyjížděky na koních, v kočárech a pro větší skupiny koněbusem. Naše restaurace nabízí tradiční českou a moravskou kuchyni a na přání rádi připravíme menu dle vašich přání a požadavků.

K uspořádání rodinných oslav, svateb, firemních školení a setkání je k dispozici samostatný salónek propojený s letní terasou s možností rožnění a grilování.



Kontakt:

tel.: +420 516 435 486, Mobil: +420 724 941 500
e-mail: info@hrabenska.cz www.hrabenska.cz

STŘEDOZÁPADNÍ MORAVA



Klub českých turistů Boskovice
ve spolupráci s dalšími partnery
pořádá

v sobotu 5. září 2015

6. ročník

POCHOD

po dálničním tělese

R43

ČESKOMORAVSKÁ VRCHOVINA

KOZÁROV

RUDKA

KUNŠTÁT

MLADKOV

LETOVICE

BOSKOVICE


ČERNÁ HORA

RÁJEC-JESTŘEBÍ

PETROVICE

BLANSKO

OLOMUČANY



Penzion U Petra
Penzion U PETRA najdete na Drahan-
ské vrchovině nedaleko Boskovic
v obci Suchý. Je plně nekuřácký,
přizpůsoben celoročně pro rodin-
nou

rekreaci. V zimě
je možné bruslení
a běžkové lyžování.
Nedaleko je Morav-
ský kras, Boskovice
se zámek, hradem,
židovským městem
a spoustou kulturních akcí...



UBYTOVACÍ KAPACITA PENZIONU

je 20 míst ve 4 dvou
a 3 třílůžkových pokojích s možností přistýlky
u 3 dvoulůžkových pokojů. Každý pokoj má sprchový
kout a WC.

RESTAURACE PENZIONU má 60 míst.
Vhodná pro pořádání různých oslav, svateb, jubileí,
firemních školení apod.

Kontakt: Milan Ošlejšek * Suchý 20 * Boskovice
680 01, tel.: 602 590 952 * e-mail: info@
penzionupetra.cz * www.penzionupetra.cz



O.K.BAG®

WWW.OKBAG.CZ

ČESKÝ VÝROBCE
SPORTOVNÍCH DOPLŇKŮ



pro rekreaci
pro sport

Cyklistické brašny pro celý život

eshop: www.okbag.cz/shop

Golf restaurant Kořenec

je **stylová restaurace**, která je součástí Golf a ski resortu Kořenec. Jejím jádrem je kanadský srub.

Srubovina v kombinaci s klasickými materiály jako je sklo a kámen je citlivě dotvořena vybavením ze smrkového masivu, včetně teplovzdušného krbového vytápění, posíleného stylovými kachlovými kamny.

Svoji produkci je zaměřena zejména na **tradiční moravskou a českou kuchyni**. Při přípravě pokrmů je kladen důraz na využití vlastních výrobků z domácích surovin.

Tradicí se staly každoročně pořádané, tematicky zaměřené akce – Svatomartinské posezení u husí pečinky, Mikulášské zvěřinové hody nebo Velikonoční hody.

Součástí restaurace je prostorná krytá terasa s tanečním parketem a další nekrytá terasa, je tedy vhodná k pořádání rodinných oslav, firemních večírků, svateb. Samozřejmostí je zajištění kompletních cateringových služeb.

Více informací najdete na www.restaurant-korenc.cz nebo www.korenc-golf.cz

GOLF
RESTAURANT

KOŘENEC



OLOMUČANY

MÍSTO PRO VÁŠ VÝLET

kraj lesů, studánek, pomníků,
vyhlídek a pokladů

studánky

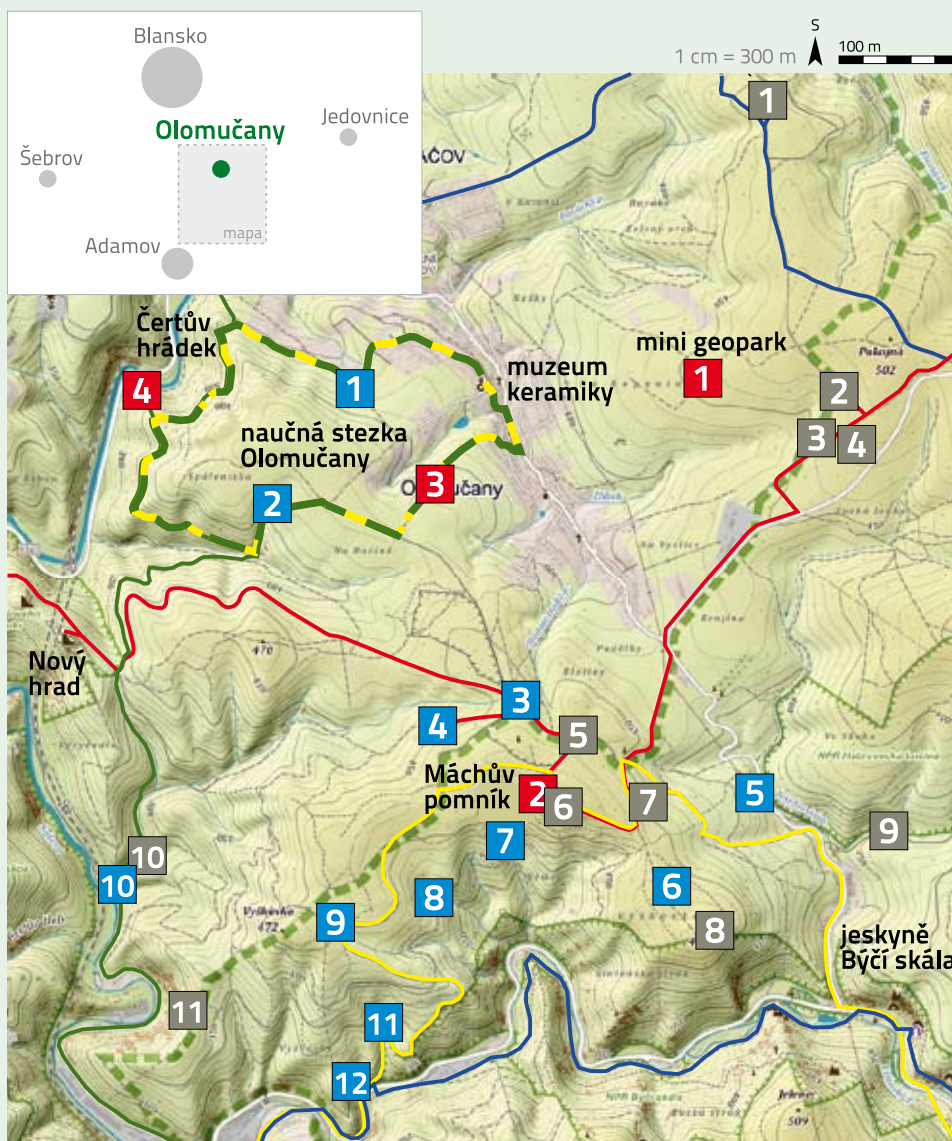
1. U sasanky
2. U Tetřeva
3. U Kukačky
4. U Huberta
5. Sv. Hubert
6. Kančí studánka
7. Pod Jasanem
8. Pod Doubskou
9. U Srnce
10. Pod Hradem
11. Nad Doubskou
12. U Bažanta

pomníky

1. J. Wachtla
2. J. E. Chadt-Ševětínského
3. Lichtenštejnský památník
4. K. Knapa
5. Hradská
6. K. H. Máchy
7. L. Grabnera
8. E. Purkyně
9. J. Wiehla
10. J. Žalmana
11. J. E. Purkyně

vyhlídky

1. U hrušky
2. U Máchova pomníku
3. Na Bačině
4. Výří skála



Další informace hledejte na: www.turistika.cz, www.estudanky.eu, geocaching.com

PROPAGACE ZA VÝHODNÝCH PODMÍNEK

**Domluvte si nezávaznou schůzku na telefonu 777 008 399
nebo e-mailu inzerce@zrcadlo.net a informujte se o výhodných
podmínkách inzerce v týdeníku Zrcadlo Blanenska a Boskovicka
a na zpravodajském portálu www.zrcadlo.net.**

ZRCADLO

BLANENSKA A BOSKOVICKA

PŘIPRAVUJEME PRO VÁS VŠE, CO POTŘEBUJETE:

- tematické přílohy
- bonusy i inzerci ZDARMA
- **VÝRAZNÉ SLEVY**
- **GARANTUJEME KVALITNÍ DISTRIBUCI**
- **minimální náklad 6 000 kusů**

MORAVSKÝ KRAS

Hlavním lákadlem jsou jeskyně

Moravský kras se rozkládá jen pár kilometrů severně od Brna. Toto nejvýznamnější krasové území České republiky je chráněnou krajinnou oblastí zahrnující čtyři národní přírodní rezervace, jedenáct přírodních rezervací a dvě národní přírodní památky.

Není proto divu, že Moravský kras patří mezi nejvyhledávanější cíle tuzemských i zahraničních turistů, a to nejen o prázdninách a dovolených. Kras, to jsou unikáty živé i neživé přírody, četné archeologické, paleontologické i kulturní památky. Hlavním lákadlem jsou ale především jeskyně.

Punkevní jeskyně a propast Macocha

Nejnavštěvovanější jeskyní Moravského krasu je Punkevní jeskyně. Najdete ji v Pustém žlebu, asi dva kilometry od informačního centra Skalní mlýn proti proudu říčky Punkvy. Směřují k ní každoročně tisíce návštěvníků včetně dětí v rámci školních výletů, ale i tisíce zahraničních turistů z celého světa.

Tajemné podzemí vám nabídne procházku mohutnými dómy a chodbami s krápníkovou výzdobou až na dno propasti Macocha. Punkevní jeskyně jsou vyhledávány především díky další části návštěvní trasy. A tou je projížďka na motorových člunech po podzemní říčce Punkvě, jejíž součástí je prohlídka Masarykova dómu, nejkrásnější prostory Punkevních jeskyní.

Až vás loďka zase vyveze na denní světlo, udělejte si výlet ke propasti, kterou jste už viděli z jejího dna. Můžete jít pěšky nebo se nechat vyvézt lanovkou, jejíž dolní stanice je nedaleko. Naskytne se vám pohled do jedné z největších propastí tohoto typu ve střední Evropě. Horní můstek leží ve výšce 138 metrů a Dolní - ve výšce cca 90 metrů nade dnem.

Sloupsko-šošůvské jeskyně

Sloupsko-šošůvské jeskyně jsou největší zpřístupněné jeskyně v České republice. Tvoří je rozsáhlý komplex dómů, chodeb a obrovských podzemních propastí, které spojují dvě podzemní patra s výškovým rozdílem 60 metrů. Návštěvní trasa prochází horním patrem. Můžete si zvolit jeden ze dvou prohlídkových okruhů. Krátký okruh o délce 890 metrů prochází sloupskou částí jeskyně a končí v jeskyni Kůlna s archeologickou expozicí. Dlouhý okruh o délce 1760 metrů vede sloupskou i šošůvskou částí jeskyní a rovněž končí v jeskyni Kůlně. Pro tělesně postižené návštěvníky byla velká část jeskyní upravena jako bezbariérová. Jeskyně je významným nalezištěm koster jeskynních medvědů, lvů, hyen a dalších živočichů. Prostora nazývaná Eliščina jeskyně má velmi bohatou krápníkovou výzdobu a také vynikající akustiku, proto je příležitostně využívána pro koncerty komorní hudby. Při rekonstrukci v roce 1997 byla přemostěna Stupňovitá propast a návštěvníkům se tak otevřel nový netradiční pohled. Propast Nagelova, hluboká 80 metrů, je největší podzemní propastí svého druhu v České republice.

Jeskyně Balcarka

Jeskyně Balcarka se nachází jižně od Ostrova u Macochy, při východním okraji vápenců Moravského krasu, v jádru skalnatého meandru Suchého žlebu. Jistě vás nadchne svou krápníkovou výzdobou snad nejbohatší v Moravského krasu.

Jeskyně tvoří složitý systém, vystupující ve dvou výškových úrovních spojených vysokými dómy. Na vzniku jeskyně se podílely vody Lopače a Krasovského potoka.

Těch je na území krasu více než tisíc a další možná teprve čekají na své objevení. Největší je systém Amatérské jeskyně o délce více než 40 km, tam se však dostanou jen speleologové. Turisté mají možnost navštívit celkem pět veřejnosti přístupných jeskyní, nasát tak atmosféru tajemného podzemí a obdivovat jedinečnou krápníkovou výzdobu.

Oblast Moravského krasu nabízí také mnoho příležitostí pro pěší turisty nebo cykloturisty, ale také pro ty, kteří se i v době volna chtějí dozvědět něco nového.

Balcarka je pro návštěvníky zvlášť přitažlivá pestrostí krápníkové výzdoby na poměrně malé rozloze. Mimořádné bohatství krápníků, typicky vyvinuté povrchové krasové jevy (závrty, škrapy), bohaté archeologické a paleontologické nálezy, význačné druhy teplomilné květeny a malebnost okolní krajiny činí z Balcarky jedno z nejzajímavějších míst v Moravském krasu.

Kateřinská jeskyně

Asi tři sta metrů před spojením Suchého a Pustého žlebu u Skalního mlýna se v pravém údolním svahu Suchého žlebu otevírá osm metrů vysoký vchod do Kateřinské jeskyně. Jde o výtokovou jeskyni řeky Punkvy, která v geologické minulosti odtékala z propasti Macocha dosud neznámými chodbami k jihozápadu a Kateřinskou jeskyní vytékala do Suchého žlebu. Jeskyni tvoří dva vzájemně spojené mohutné dómy s přílehlými chodbami. V částech bližších vchodu sídlil člověk starší doby kamenné, jehož pozůstatky byly nalezeny v jeskynních hlínách vedle kostí čtvrtohorních zvířat, zejména medvědů (unikátní je hromadný nález koster jeskynních medvědů v jednom z komínů jeskyně).

Jeskyně byla pro veřejnost otevřena v roce 1910. Dnes poskytuje návštěvníkům vzrušující zážitek nejen prohlídkou neobvyklé krápníkové výzdoby, ale především fascinujícími doklady rozsáhlého říčního stropů podzemních dutin, které v minulosti vedlo ke vzniku nejrozsáhlejších dómů v Moravském krasu.

Jeskyně Výpustek

Tato jeskyně byla zpřístupněna veřejnosti zatím jako poslední. Najdete ji nedaleko Křtin ve směru na Adamov. Labyrint temných chodeb a dómů byl vytvořen ponorovou činností Křtinského potoka. Podle záznamů jej navštívili již v 17. století mastičkáři, kteří zde nacházeli kosti pravěké zvířeny.

Podstatnou část prostor jeskyně Výpustek nejvíce poznamenala druhá světová válka. Již v roce 1938 převzala podzemní unikát Čs armáda, která zde měla muniční sklad. Mnoho prostor a skalních přepážek bylo odstřeleno a tak se staly z přírodních chodeb nevládné tunelové prostory.

Jeskyně je nyní výjimečná především dvoust metrovou vestavbou bývalého armádního velitelského pracoviště, které bylo vyňato ze systému bojové pohotovosti v roce 2001 a je doposud plně funkční. Nyní jsou postupně odstraňovány zadržky provedené ve II. světové válce, kdy byla do podzemí umístěna německá továrna na výrobu součástek leteckých motorů. Za těmito zdmi se postupně objevují původní části popisované v historické literatuře s nádhernou sintrovou výzdobou, z nichž některé jsou již zařazeny do prohlídkové trasy.

V roce 2006 převzala jeskyni Správa jeskyní Moravského krasu s veřejnosti ji zpřístupnila o dva později. Prostory jsou z velké části upraveny jako bezbariérové.

NAVŠTIVTE JESKYNĚ MORAVSKÉHO KRASU

Punkevní jeskyně s propastí Macochou
otevřeny: březen, květen - prosinec

Jeskyně Výpustek
a Sloupsko-šošůvské jeskyně
otevřeny: celoročně

Kateřinská jeskyně a jeskyně Balcarka
otevřeny: březen - listopad

Informace a rezervace vstupenek do jeskyní:

tel. 516 410 024, 516 413 575

e-mail: info@caves.cz,

www.cavemk.cz, www.caves.cz



NEJVYŠŠÍ PARTIE DRAHANSKÉ VRCHOVINY

Buková: Ideální místo pro běžkaře



Drahanská vrchovina je geomorfologický celek, spadající pod Brněnskou vrchovinu. Je nazvána podle obce

Drahany, která leží na Prostějovsku. Nejvyšším bodem oblasti jsou Skalky s nadmořskou výškou 735 m n.m. Nacházejí se ve východní části, označované jako Konická vrchovina.

V této oblasti máme velice zajímavý typ pro běžkařské labužníky. Celá oblast je velmi navštěvovaná turisty a v zimním období především běž-

kaři. Vyznačené běžkařské trasy jsou strojově upravovány zejména v oblasti mezi Kořencem a Protivanovem /mapa viz strany 12-13/. Již půl kilometru za obcí Buková najdete jeden z okruhů. My vám však nabízíme lahůdku pro „fajnšmekry“. Buková je totiž ideálním nástupištem pro přejezd celé Drahanské vrchoviny.

Obec Buková je součástí dobrovolného svazku obcí – mikroregion Protivanovsko, který sdružuje osm obcí a po trase se s řadou z nich seznámíte. Než se vydáte na běžkařskou túru, nezapomeňte se podívat po malebné vesnici. Obec Buková, která je poprvé připomínána v roce 1547, náležela

k boskovickému panství. Název obce je odvozen od bukového dřeva, nebo od lesní trati, která se jmenovala Buková a za celou existenci se neměnil. V obci stojí chráněná zvonice z 18. století, kaple sv. Josefa ze 30 let 20. století a početná skupina lido-



vých domů dřevěných a z hliněného zdiva z 19. století. Kromě zemědělství se zdejší usedlíci věnovali různým řemeslům a také zajímavé činnosti - pletení slaměných šňůr a výrobě slaměných ozdob, které se pletou dodnes. Obec je snadno přístupná autobusem z jihomoravského kraje jak od Boskovic respektive od Blanska nebo z olomouckého kraje častými autobusovými spoji i o víkendu.

Nejlepší podmínky pro přejezd většinou bývají od ledna prakticky do začátku března, kdy sněhová pokrýv-

ka zaručuje souvislý přejezd po trase hřebenovky. Nejideálnější podmínky bývají ve druhém vrcholu zimy /koniec února/, kdy slehlý sníh a pevný podklad umožňuje velkou část trasy „bruslit“. Nejideálnější trasa vede od Bukové přes Protivanov, Repechy, Drahany, Rozstání, kolem Kojálu, Kotvrdovic, Jedovnic a celou túru můžete zakončit např. v obci Rudice. Celkem 25 km zvládne každý i méně trénovaný lyžař, neboť trasa hřebenovky nemá velké převýšení /budete se pohybovat stále mezi 500 a 600 m/.



Poskytované služby servisu

Záruční a pozáruční servis Renault + Dacia
Originální náhradní díly Renault + Dacia
Repasované náhradní díly
Pozáruční servis vozů všech značek
Náhradní díly pro vozy všech značek
Karosářské opravy, lakování

Komplexní péče o klimatizace
Komplexní čištění vozidel
Zajištění STK
Autopůjčovna
Likvidace pojistných událostí

Prodej vozů Renault a vozů Dacia

www.autecobs.cz

AUTECO BS
BOSKOVICE



SRDCE DRAHANSKÉ VRCHOVINY

Suchý: Vyhledávaná rekreační obec

Obec Suchý se 452 obyvateli a svojí nadmořskou výškou 660 m je vyhledávanou lokalitou v letním i zimním období. Je součástí mikroregionu Boskovicko a spoluzakládajícím členem projektu Lyžařské trasy Dražanské vrchoviny.

Při příznivých sněhových podmínkách obec prostřednictvím sněhového skútru zabezpečuje úpravu a sjízdnost tří ze šesti lyžařských okruhů – Malé Hradisko, Protivanov, Suchý - v celkové délce 32,3 km běžeckých tratí. Tratě jsou v převážně většině vedeny v lesních porostech, jsou značeny a jejich profil vyhovuje i méně zdatným lyžařům.

Pro pohodlí a informovanost lyžařů slouží vybudované Informační středisko na vzdálenějším konci hráze rybníka. Zde si mohou odložit a uzamknout do skříněk svoje věci po dobu provozu informačního střediska - viz www.obecsuchy.cz.

O stavu sněhové pokrývky získá návštěvník informaci prostřednictvím online kamery, která je na středisku umístěna a snímá hráz rybníka směrem k obci. Ubytovací kapacity v majetku obce jsou přes zimní období mimo provoz, návštěvníci mohou těchto služeb využít stejně jako možnost občerstvení využít v zaříze-

ních penzionů v obci U Petra, Na dolech nebo v chatové oblasti penzionů Athéna.

Letošní zima zatím nesvědčí bruslařům. Při větších dlouhotrvajících mrazech je využita k nástřiku vodou plocha hřiště u sokolovny, kde mohou především děti a mládež posilovat svoji kondici.

Bruslení na zamrzlé vodní ploše rybníka probíhá na vlastní riziko každého účastníka, tloušťka ledu je v různých místech proměnlivá.

Sáňkaři však nemají pro provozování svého sportu příznivé podmínky, děti jsou rády za sebemenší uježděný kopec nebo trochu svažitou cestu. V poslední době využívají nestálých sněhových podmínek cyklokrosaři, kteří v malých skupinkách udržují fyzickou a ladí formu na jaro. Využívají značných cyklotras procházejících obcí.

Početné jsou rovněž skupiny návštěvníků holdujících pěší turistice. Jejich cesty vedou např. k radaru meteorologické stanice Skály, k prameništi říčky Punkvy. Turistické trasy jsou dobře a přehledně značeny. Od všech návštěvníků, pěších i lyžařů, je očekávána slušnost a ohleduplnost k vyjetým a značeným trasám, stejně jako k lesním porostům. Tyto pozemky jsou z velké části majetkem šlech-



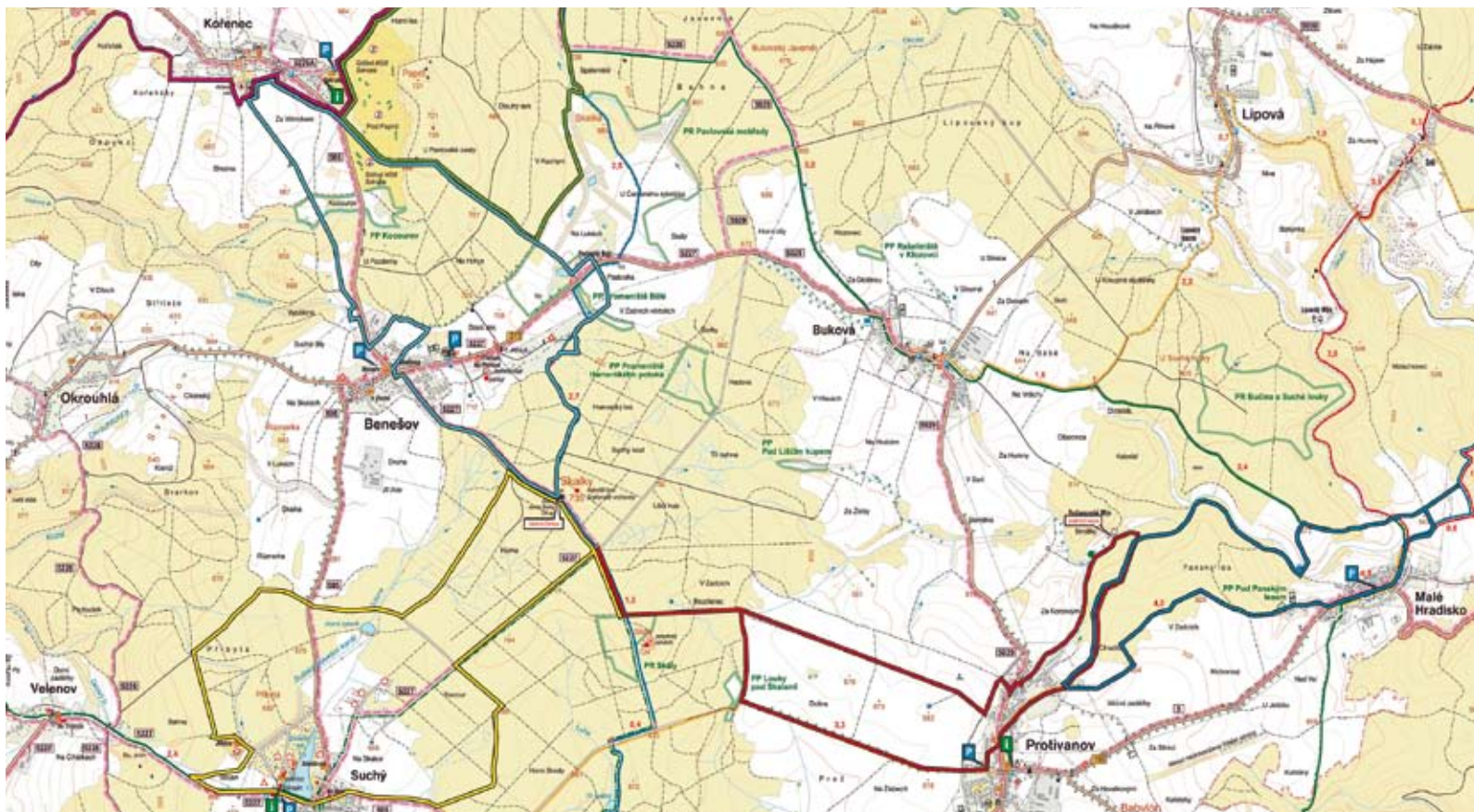
tického rodu Mensdorff-Pouilly nebo drobných vlastníků. Ti všichni se starají nejen o těžbu dřeva, ale pamatují také na pěstební činnost, spojenou s vlastnictvím lesa.

Zvláště v zimním období se pak mohou turisté setkat s nemalou sku-

pinou černé zvěře všech věkových skupin, která migruje za potravou a nejednou vystrašila návštěvníka.

Každý návštěvník, který do obce přichází za zdravím, poznáním, načerpáním fyzických i psychických sil, je vítáným hostem.

BĚŽKAŘSKÉ TRASY NA DRAHANSKÉ VRCHOVINĚ



WWW.LYZARSKETRASY.CZ

Informační centrum Kořenec - tel.: 516 467 504

Informační centrum Suchý - tel.: 516 468 020

HOTEL SLADOVNA ČERNÁ HORA

Hotel Sladovna nabízí svým klientům ubytování ve 40 luxusně vybavených pokojích. K dispozici jsou dvou a třílůžkové pokoje, bezbariérový pokoj a pro rodiny pokoje čtyřlůžkové. Nezapomenutelné zážitky nabízí mezonetový Apartmán Sladovna.

K posezení je zde restaurace, šenk, stylová pivnice a bar. K relaxaci láká bowling, wellness centrum, pivní lázně. Pro pořádání akcí či školení je připravený kongresový sál, Sloupový sál i menší salonky. Ve sklepních prostorách se nachází Muzeum pivovarnictví, lze také zajistit prohlídku pivovaru Černá Hora

- nejstaršího pivovaru v České republice.

Muzeum pivovarnictví

Historické prostory pod hotelem Vám nabízí prohlídku zcela ojedinělých sklepů v ČR, ve kterých bylo vybudováno Muzeum pivovarnictví. Během pobytu

v hotelu můžete podniknout nejen exkurzi do nynějšího pivovaru Černá Hora, ale rovněž můžete zavítat právě do prostor muzea, kde uvidíte, jak probíhal vývoj ve výrobě lahodného moku od dávné minulosti až po současnost. V těchto neobyčejných prostorách je možné pořádát výstavy a společenské akce.

Kontakty: +420 539 086 395, +420 730 167 599, recepce@hotelsladovna.cz, info@hotelsladovna.cz, www.hotelsladovna.cz



PŘÍRODNÍ PARK POD SÝKOŘEM Kozárov zve turisty na rozhlednu

Obec Kozárov se rozkládá uprostřed trojúhelníku měst Tišnov, Boskovice a Bystřice nad Pernštejnem v okrese Blansko. Přesněji na západním úbočí vrchu Babylonu na Českomoravské vrchovině, v krásném kopcovitém terénu s dalekými výhledy a s nadmořskou výškou 614 m.- 15 km severně od Tišnova.



Katastr obce Kozárov se nachází v západní části okresu Blansko na rozhraní zemědělské krajiny Boskovické brázdy a Svratecké hornatiny.

První písemná zmínka je z roku 1601, kdy Kozárov patřil k panství lomnickému. Tehdy prodal Karel ze Žerotína Oldřichovi z Kounic za 50 000 zlatých Moravský hrad s měs-

tečkem Lomnicí, pivovarem, čtyřmi mlýny a vesnicemi, mezi nimiž je jmenován právě i Kozárov.

Uprostřed obce se nachází kaple sv. Anny. Zvon, který je zavěšen ve zvonici této kaple, odlil v roce 1972 místní občan Vincenc Holcner.

Ve spodní části obce je vybudována víceúčelová požární nádrž, která slouží v letních měsících jako koupaliště.

Nad obcí se nachází dominanta obce Kozárova, kopec Babylon s nadmořskou výškou 655 m, kde je umístěna rozhledna, a pod ní vybudovala obec kulturně společenský areál.



Zde se odehrává mnoho kulturních akcí. V těsné blízkosti se nachází travnaté fotbalové hřiště.





1. května 2015

BOSKOVICKÉ BĚHY



Běh za sedmizubým hřebenem

• Běh městem • Lidový běh • Dětské běhy

**PŘIJĎ
A
BEHEJ**

www.boskovickebehy.com

REGISTRACE SPUŠTĚNA!

BOSKOVICKOU BRÁZDOU K MALÉ HANÉ

Velké Opatovice: Zaujme zámek a park



Město Velké Opatovice se nachází ve střední části Malé Hané, tzv. Boskovické brázdě, pod 50. rovnoběžkou severní šířky.

První písemné zmínky se datují z roku 1308, kdy byla na nedalekém hradě Cimburku (dnes zřícenina) uzavřena kupní smlouva na Opatovice, které se původně skládaly ze samostatných částí – Horní a Dolní. Tyto se vyvíjely až do 19. století. Od roku 1888 dostaly Opatovice přídomek Velké. Nejvýznamnější rody, které na Opatovicích sídlily: Věžníkové, Salmové, Herbersteinové. Statut města byl Velkým Opatovicím udělen 15. října 1969.

Zajímavosti města

Zámek byl postaven v roce 1757 v barokním slohu, poslední přestavba byla v roce 1913. Od 2. května 1924 je zámek ve vlastnictví obce Velké Opatovice. 2. ledna 1973 částečně vyhořel. Dostavba pod názvem Fosili podle návrhu Ing. Zdeňka Fránka byla zahájena v roce 1990. V roce 2008 byla rekonstrukce této části zámku dokončena a je v ní umístěno Moravské kartografické centrum.

V současné době má také v zámku vyhrazeny prostory Památník města s pamětní síní ak. sochaře Karla Otáhala, který ve Velkých Opatovicích žil 30 roků. V areálu zámku je umístěn městský úřad, stálé kino a společenský sál pro cca 90 osob. V okolí zámku se rozprostírá na šesti hektarech krásný park se vzácnými dřevinami a sochou B. Smetany v nadživotní velikosti od ak. soch. K. Otáhala. Je zde i areál letního kina.

Obyvatelé města i jeho návštěvníci z blízkého i vzdáleného okolí mohou také navštívit koupaliště, které svým návštěvníkům nabízí plavecký, rekreační a dětský bazén, tobogán o délce 70 m, skluzavku a občerstvení. Kapacita koupaliště je 1110 osob. Ve městě lze vidět zajímavé barokní sochy. Kostel Sv.



Jiří je jednou z dominant města. Je zajímavý svojí barokní výzdobou a oltářním reliefem Sv. Jiří v boji s drakem, který je rovněž dílem ak. soch. K. Otáhala. Dva kilometry severně od města je údolní nádrž Smolenská přehrada o rozloze 3 ha, kde je možnost koupání bez služeb.

Velká Roudka - v obci Františkův pramen s kvalitní pitnou vodou, pozůstatek zaniklých lázní, založených v roce 1839.

Svárov - v blízkosti obce skalní útvar Kamenná svatba, opředený pověstmi. Nalézá se v lese asi kilometr jihovýchodně od obce.

Bezděč - v obci je zachováno jediné roubené stavení v oblasti.

Korbelova Lhota - jméno vzniklo pravděpodobně podle největšího hospodáře ve vsi. Ještě v roce 1848 zastávali Korbelové funkci rychtáře.

Ubytování

Ubytovna města Velké Opatovice se nachází v Mládežnické ulici číslo 430. Kapacita ubytovny je jedno sto lůžek. Je možnost zajištění kompletního stravování a využití tělocvičny, která je součástí areálu.

Kontakt: tel. +420 776 383 837 e-mail: bho@velkeopatovice.cz.



ubytovna
Mládežnická č. 430
Velké Opatovice

možnost ubytování
2 x 3 lůžkový 1 x 2 lůžkový
spál. WC + sprcha samostat. WC + sprcha
celková kapacita ubytovny 100 lůžek

možnost zajištění kompletního stravování, pořádání školních srazů, rodinných oslav, sportovních soustředění, firemních akcí, večírků...
s možností využití tělocvičny, která je součástí areálu

provozovatel: Město Velké Opatovice • Zámek 14
Kontakt na ubytování: 776 383 837 • 777 169 444 • bho@velkeopatovice.cz

JÍDELNA
učňák

Jídlna Učňák má za sebou rok a půl úspěšného provozu. Vznikla rekonstrukcí jídelny bývalé SŠUPT a svým zákazníkům nabízí široké spektrum služeb.

V příjemném prostředí si každý všední den od 10.00 - 14.00 můžete vybrat ze tří obědových menu. Součástí menu je nápoj dle vlastního výběru a 2 x týdne dezert. Obědy Vám rádi dovezeme jak do domácností, tak do firem. Výroba probíhá v moderním velkokapacitním provozu. Klademe důraz na tradiční domácí kuchyni s využitím kvalitních surovin od ověřených dodavatelů.

Jídlna s kapacitou 60 míst je vhodná k pořádání rodinných oslav a firemních akcí, ke kterým Vám zajistíme kompletní cateringový servis. Součástí provozu je i cukrářská výroba, dále nabízíme výrobky studené kuchyně. **Více informací najdete na www.jidelna-opatovice.cz.**

AQUAPARK VELKÉ OPATOVICE

V r. 2008 byl otevřen nový areál letního koupaliště (aquaparku) Velké Opatovice. Vodní nádrže mají rozměr cca 600 m², hloubka nádrže je od 80 do 160 cm. Kapacita návštěvníků byla stanovena na 1100 osob. V areálu se nachází celá řada vodních atrakcí včetně tobogánu v délce cca 70 metrů. Dále může návštěvník využít plavecký bazén (7,80 x 16,66 m), rekreační bazén (26 x 18 m), dětský bazén a skluzavku. Nedílnou součástí areálu je krytá terasa s rychlým občerstvením, které nabízí zmrzlinu, točené nealko nápoje, pivo a teplé minutky. Kromě plaveckého sportu může návštěvník využít nabídky možnosti dalších sportů a půjčovnu sportovního vybavení (badminton, volejbal, petanque).



Otevírací doba: denní 10.00 - 19.00 hod., večerní (nutno se informovat telefonicky) 19.00 - 22.00 hod. Více informací na kc.velkeopatovice.cz nebo tel.: 516 477 303.

Nabídka akcí

VÍKEND OTEVŘENÝCH ZAHRAD a MUZEJNÍ NOC 13. června 2015

Druhý ročník celodenní akce proběhne v zámeckém parku, zámku, Moravském kartografickém centru a po celém městě Velké Opatovice.



Můžete se kupříkladu těšit na:

- přehlídku a ukázkou dravců společnosti Zayferus na ochranu dravých ptáků
- vyjízdky v kočáře s koňským spřežením
- přednášku o větrných mlýnech v ČR a zejm. větrných mlýnech na Drahanské vrchovině, resp. v oblasti Moravského krasu
- zábavný naučný program pro děti v rámci výstavy Herbář. Provázet budou dva čmeláci, resp. čmeláči-ce
- workshopy fotografie a malby/kresby a další

- divadlo pro děti
- koncerty
- prohlídky zajímavých historických míst města a mnoho dalšího.

Doprovázet celým dnem bude hraběnka s hrabětem a zámecké služebnictvo.

SLAVNOSTI JIŘINEK & MEZINÁRODNÍ VÝSTAVA JIŘINEK 29. a 30. SRPNA 2015

V pořadí již osmý ročník výstavy jiřinek ve Velkých Opatovicích se bude konat ve dnech 29. a 30. srpna 2015 v prostorách Moravského kartografického centra, přilehlého nádvoří, zámecké knihovny a zámeckém sále.



Mezinárodní výstavu pořádají Služby Města Velké Opatovice, s.r.o. ve spolupráci s městem Velké Opatovice a se sdružením pěstitelů jiřin a mečků Dagla. Návštěvnost téměř 2000 návštěvníků v minulém roce svědčí bezesporu o tom, že tato akce je jednou z hlavních akcí celé sezony. Ke shlédnutí jsou každoročně necelé tři stovky druhů jiřinek všech barev a tvarů, které jsou aranžovány v pěti stech kompozicích.

Téma letošní výstavy jsou "modely aut a letadel". Letos slavnosti doprovázeny mj. výstavou Lidových krojů a architektury. O zdárný průběh dvoudenní výstavy a její přípravu se stará celkem 45 lidí. Nedílnou součástí této výstavy je i jarmark tradičních řemesel a doprovodný program. V rámci výstavy jiřinek ve Velkých Opatovicích probíhá za přítomnosti zástupců společnosti DAGLA, vedení Jihomoravského kraje a Velkých Opatovic, zástupců Zahradnické fakulty a odborné veřejnosti slavnostní křest nové odrůdy jiřinky. Z Velkých Opatovic totiž pocházeli dva velcí

pěstitelé. Emil Dokoupil a jeho žák Josef Dragoun. Dokoupil ještě za první republiky založil Spolek pěstitelů jiřin, který vyšlechtil mnoho nových odrůd. Po jeho smrti se jiřiny pěstovaly ve Velkých Opatovicích a následně v Borotíně. Na počest památky sto třicátého výročí jeho úmrtí byla před osmi lety uspořádána první výstava. Více na kc.velkeopatovice.cz nebo tel.: 516 477 303.



BLEŠÁK NA ZÁMKU a VČELAŘSKÝ DEN 26. ZÁŘÍ 2015

V sobotu 26. září proběhne na druhém nádvoří zámku (před Moravským kartografickým centrem) tradiční „bleší“ trh. Veřejnost má možnost být nejen návštěvníkem, ale samotným prodejcem. Myšlenka celé akce je částečně pomáhat životnímu prostředí. Věci, které mohou dále sloužit se díky Blešáku nevyhodí, ale putují dál a koloběh věcí se tak prodlouží aniž by funkční věci musely předčasně končit v popelnici. Každý doma najde nějaké ty nevhodné dary, keramiku, nádobí, výzdobu, obrazy, knihy, CD, hračky, oblečení a mnoho a mnoho dalšího, co již nepotřebuje. Bleší trh má být pestrý a pro všechny. Souběžně s blešákem probíhá v sousedních prostorách stálého kina Včelařský den. Návštěvníci se mohou přiučit řemeslu včelařskému, ochutnat a zakoupit výrobky z medu a další. Po celý den bude přichystáno občerstvení. Můžete se tedy pobavit, nakoupit a ještě si dát něco dobrého. **Pravidla blešáku a další info naleznete na kc.velkeopatovice.cz nebo tel.: 516 477 303.**



Fossilis aneb Moravské kartografické centrum

Vás zve k návštěvě!

Moravské kartografické centrum patří nepochybně k unikátům jak po stránce architektonické, tak po stránce expozice. Stavbu navrhl Prof. Ing. arch. Zdeněk Fránek jako svůj první samostatný projekt. Půdorys sálu o rozměrech 30x11m připomíná trilobitu, autor jej proto pojmenovává Fossilis. Návštěvník jistě ocení unikátní technické řešení stavby – např. železobetonové duté pilíře jsou každý odlišný zvlášť (každý unikát), unikátní tesařské práce – obyčejné lepené vazníky. Betonové pilíře jsou v metrových odstupech, a tak vytvářejí hustý sled. Na ně navazují desetimetrové kroky otevřeného krovu. Vnitřek sálu pak díky tomuto řešení navozuje atmosféru starokřesťanských nebo byzantských chrámů. Nutno dodat, že dostavba zámku v takové míře nemá v novodobé české historii obdobu. Expozice pak obsahuje kromě rukopisných map, geodetických a kartografických přístrojů také obří plastickou mapu historických zemí Moravy a Slezska o rozměru 10x11 m.

PLÁNOVANÉ AKCE A VÝSTAVY:

21.3.2015	VELIKONOČNÍ JARMARK
1.4. - 30.9.2015	HERBÁŘ - výstava Mendlova muzea v Brně o herbáři Masarykovy university + doprovodný program pro děti
20.4. - 30.9.2015	LAND USE: Land cover ganses research in European countries
20.4. - 30.9.2015	POKLADY MAPOVÉ SBÍRKY
13.6.2015	VÍKEND OTEVŘENÝCH ZAHRAD A MUZEJNÍ NOC - celodenní akce s doprovodným kulturním programem
29. - 30.8.2015	SLAVNOSTI JIŘINEK A MEZINÁRODNÍ VÝSTAVA JIŘINEK - tradiční akce s doprovodným programem
26.9.2015	BLEŠÁK NA ZÁMKU A VČELAŘSKÝ DEN
28.11.2015	ADVENTNÍ TRHY U MAPY



V prostorách Moravského kartografického centra, ale i v dalších centrech, které společnost Služby Města Velké Opatovice, s.r.o. provozuje, plánujeme spoustu zajímavých akcí. Sledujte proto náš web:

kc.velkeopatovice.cz

Kontaktní informace:
Služby Města Velké Opatovice, s.r.o.
Zámek 14, 679 63 Velké Opatovice
tel.: 516 410 700, 607 657 690
e-mail: smvo1@seznam.cz

OTEVÍRACÍ DOBA:
duben, květen a říjen **víkendy a svátky 10:00 – 16:00 hod.**
červen – září **denně mimo pondělí 10:00 – 17:00 hod.**

Poslední prohlídka je hodinu před zavírací dobou. Mimo uvedenou otevírací dobu je nutno se předem objednat na tel. č. 516 477 303, 516 410 700 (pouze pro skupiny nad 10 osob)

MALEBNÝM POVODÍM ŘEKY SVITAVY

Město Letovice: Památky i kultura



Historie města

První zmínka o Letovicích pochází z roku 1145, již tehdy mělo městečko své vlastní myto, neboť leželo na křižovatkách významných obchodních cest spojujících Moravu a Čechy.

Tato poloha ovšem Letovice vystavila mnohým pohromám, zejména válečným tažením. Roku 1241 vyplenili městečko Tataři, poté v roce 1424 zničili město i hrad husité a roku 1645 Švédové, kteří je pak za tři léta vypálili. Přes všechny neblahé události se však Letovice dále rozrůstaly. Roku 1793 zde žilo již 1522 obyvatel. K rozvoji městečka přispíval především textilní

průmysl, již v roce 1754 zde byla založena plátenická manufaktura, později známá jako Faberova továrna, která proslula výrobou tylu a krajek a řadila se k nejvýznamnějším výrobcům tohoto sortimentu na Moravě. Letovice prosluly i výrobou keramiky a šamotových kamen. Na počátku 20. století zde sídlí již téměř 3000 obyvatel. V první polovině 20. století se Letovice dále rozrůstají, dochází k mnoha urbanistickým změnám a v roce 1936 jsou konečně povýšeny na město. V současnosti mají Letovice kolem 6700 obyvatel a tvoří přirozené hospodářské, společenské, vzdělávací, kulturní a sportovní centrum širokého regionu.



Kalendář kulturních akcí – MKS Letovice 2015

BŘEZEN

- 4. 3. - **Kulturní dům** - Trio Trifoglio – koncert KPH
- 15. 3. - **Kulturní dům** - Dětský maškarní karneval
- 16. 3. - **Kulturní dům** - SVĚTÁCI – divadelní představení
- 28. 3. - **Kulturní dům** - Velikonoční dílna Šárky Trubákové (Květiny Glorie)
- 29. 3. - **Kulturní dům** - „Koncert Laďa Kerndl 70“

DUBEN

- 8. 4. - **Kulturní dům** - Houslový virtuóz Ivan Herák s cimbálovou kapelou – koncert KPH
- 10. 4. - **Kulturní dům** - Zase ta „SBOROVNA“ – divadelní představení
- 16. 4. - **Kulturní dům** - Beseda s Ing. Tomášem Příbylem – „Neslavné havárie slavných raket“
- 16. 4. - **Kulturní dům** - Zahájení výstavy RMK Letovice (výstava potrvá do 19. 4. 2015)
- 24. 4. - **Sál ZUŠ Letovice** - E CONVERSO – koncert jazz
- 25. 4. - **Masarykovo náměstí** - Letovický jarmark

KVĚTEN

- 6. 5. - **Kulturní dům** - Don Quijote de la Ancha – divadelní představení
- 13. 5. - **Kulturní dům** - Večer kytarové tvorby – Trio Nété – koncert KPH

- 19. 5. - **Kulturní dům** - Pohádky z mléčné dráhy – divadelní představení pro děti
- 28. 5. - **Kulturní dům** - Hudební slavnosti – 13. ročník; Věra Martinová / Základní umělecká škola Letovice
- 30. 5. - **Masarykovo náměstí** - Letovický jarmark

ČERVEN

- 13. 6. - **Zámek Letovice** - Návrat legend
- 17. 6. - **Kulturní dům** - Prof. Miloš Schnierer a posluchači JAMU Brno – koncert
- 27. 6. - **Masarykovo náměstí** - Letovický jarmark

ČERVENEC

- 25. 7. - **Masarykovo náměstí** - Letovický jarmark
- 31. 7. - 1. 8. - **FESTIVAL 3+1 2015 (16. ročník)**
- 31. 7. - **Kulturní dům** - Festival 3+1 – Výstava Klubu moravských fotografů
- 31. 7. - **Sál ZUŠ Letovice** - Festival 3+1 – Jazzový koncert

SRPEN

- 1. 8. - **Areál koupaliště** - FESTIVAL 3+1 – Festival
- 29. 8. - **Masarykovo náměstí** - Letovický jarmark

ZÁŘÍ

- 16. 9. - **Zámecký park** - Běh zámeckým parkem

- 26. 9. - **Masarykovo náměstí** - Letovický jarmark – Svatováclavský

ŘÍJEN

- 13. 10. - **Kulturní dům** - Pekelná pohádka – divadelní představení pro děti
- 17. 10. - **Kulturní dům** - FEST MAZEC – soutěž mladých hudebních talentů
- 31. 10. - **Masarykovo náměstí** - Letovický jarmark

LISTOPAD

- 8. 11. - **Kulturní dům** - RH Big Band Letovice – koncert
- 11. 11. - **Kulturní dům** - Tetiny v lese – divadelní představení pro děti
- 23. 11. - **Kulturní dům** - Mandarínková izba – divadelní představení
- 27. 11. - **Městská knihovna** - Vánoce začínají v knihovně – předvánoční jarmark
- 28. 11. - **Masarykovo náměstí** - Letovický jarmark – adventní
- 29. 11. - **Masarykovo náměstí** - Rozsvěcení vánočního stromu

PROSINEC

- Kulturní dům** - Vánoční koncert

KALASOVÁ
GALERIE PEX

obrazy • grafiky • fotografie
sklo • plastiky • keramika

muzeum letovické keramiky



Kontakt: Bc. Helena Kalasova • adresa: Pražská 70, 579 61 Letovice
mobil: 739 687 300 • e-mail: HelenaKalasova@seznam.cz

Majitelé letovického panství

V nejstarších zachovalých listinách se jako majitelé panství uvádí rodina pánů z Letovic (r. 1446 vymřel rod po meči), kteří byli spřízněni s pány z Ronova a měli s nimi stejný znak - ve štítě dvě sukovité hole (ostrve) o šesti sucích. Sídliili zde 243 roků. Po nich následují páni z Lomnice a páni z Boskovic, dále Hardekové (roku 1574 zde zřídili vyšší latinskou školu a v roce 1581 dali další vystavět), Thurnové a další rody, posledními vlastníky je rod Kálnoky. Letovické panství patřilo postupně 11 rodům.



KŘETÍNKA CUP 2015

DRACÍ LOĎE

KŘETÍNSKÁ PŘEHRADA

SESTAVTE TÝM A POJĎTE SI VYZKOUŠET DRACÍ LOĎ!



21. a 22. srpna 2015

INFO: 603 564 579 kretinkacup@seznam.cz

Historické dominanty

Historické dominanty města tvoří zámek s parkem, farní kostel sv. Prokopa a Klášter Milosrdných bratří. První zmínka o existenci zámku Letovice, tehdy ještě hradu, pochází z roku 1360. Posledním rodem, který panství a zámek vlastnil, byla maďarská rodina Kálnoky. Rod Kálnoky vlastnil panství až do r. 1945. Po letech postupného chátrání je zámek nyní opět v soukromých rukou. Na úbočích a stráních zámeckého kopce se rozprostírá na ploše 27,5 hektaru celoročně přístupná přírodní památka Park Letovice.

Vznik farního kostela sv. Prokopa se datuje do období poslední třetiny 14. století. Gotická stavba byla častými přestavbami při opravách škod způsobených válečnými taženými značně pozměněna. Velkým skvostem je gotická kaple Panny Marie s původní gotickou klenbou z roku 1380. Barevná mozaiková okna v této kapli jsou dílem významného českého malíře Karla Svolinského. V chrámové lodi se nalézá unikátní památka, 14 náhrobních kamenů majitelů letovického panství. Za pozornost stojí také dřevěná křížová cesta.

CYKLO SPOLEČENSKO RELAXAČNÍ NEZÁVOD

vyjížd'ka 58 km + dětský den + afterparty



Letovice, 30.5.2015

www.okoloskolem.cz



ZÁMEK LETOVICE




„Jak pokračuje rekonstrukce“ • **OTEVŘENO DENNĚ**
od 1. května do 31. října **2015** – prohlídky zámku – od 9 do 18 hod.



Co vše je od roku 2008 na zámku nového? • v 1. patře jsou ke shlédnutí komnaty šlechtického rodu, které byly zrekonstruovány do původního stavu • zámecký anglický park před zámkem je upravený a udržovaný • byla vybudována nová přístupová cesta k jízdárně • na zámku je umístěna stálá výstava entomologické sbírky z celého světa, Muzeum zemědělské techniky, zámecký vinný sklep, v přístupných podzemních chodbách je hladomorna s mučírnou a skrývá se tu i pohádkový drak • děti potěší také zookoutek • do celého areálu zámku je možný vstup se psem • každoročně se v prostorách zámku pořádají výstavy významných českých autorů • v restauraci Zámecká jízdárna se pořádají oslavy, svatby, večírky, semináře i kulturní akce • nabízíme k pronajmutí konfortní svatební apartmán ...

... v roce 2015 nové prostory po rekonstrukci „Marco Polo“



TRADIČNÍ BURZY A PRODEJNÍ TRHY

Na zámku v Letovicích od dubna do listopadu každou **první neděli** v měsíci od 8.00 hod.

2015

5.4.

3.5.

7.6.

5.7.

2.8.

6.9.

4.10.

1.11.

můžete prodat nebo nakoupit
starožitnosti, auto-moto,
textil, zvířectvo,
výrobky tradičních řemesel ...
– info tel. 728 880 298

Zámek 1, 679 61 Letovice, tel. 602 528 912, e-mail: zamek-letovice@seznam.cz
www.zamekletovice.cz

